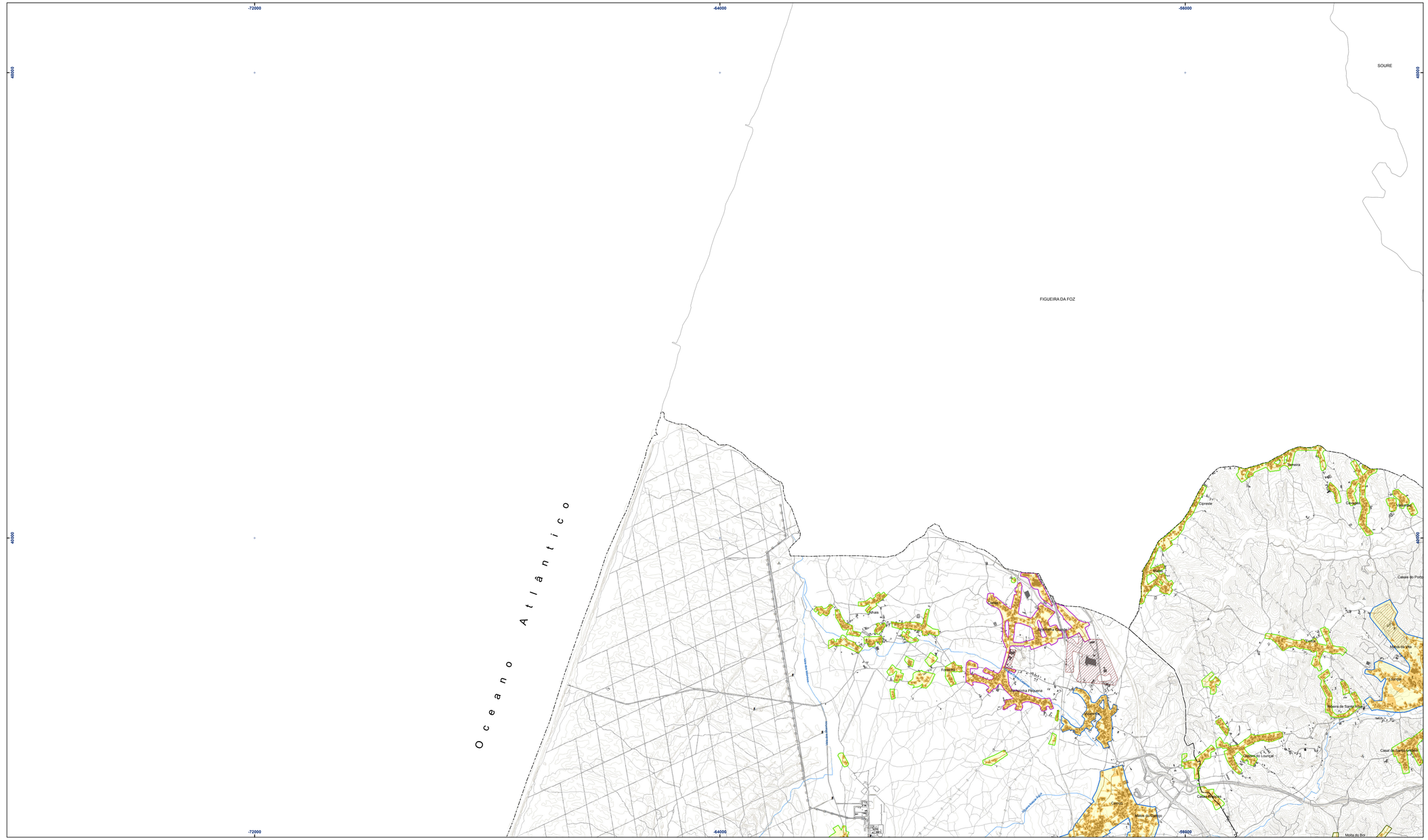
-72000
-64000
-56000
40000
SOURE
FIGUEIRA DA FOZ
Oceano Atlântico
Cepeste
Cabaços
Vale Pinheiro
Casais do Porto
Meirinhas
Meio de Vila
Lorvão
Casais de Santa Maria
Casais do Campo
Casais do Louriçal
Casais Novos
Moita do Bico
Chão
Casais
Fonte Coberta
Fonte Coberta
Fonte Coberta



[illegible]	[illegible]	[illegible]	[illegible]	[illegible]	[illegible]

[illegible]	[illegible]	[illegible]	[illegible]	[illegible]	[illegible]

Consolidação Urbana

Área Ocupada/Comprometida*

Área Livre

* Para aferir a área ocupada/comprometida, foram consideradas as seguintes variáveis: Área afecta à edificação, loteamentos urbanos, áreas verdes e áreas a preservar

Área Industrial

Área Industrial Existente

Área Industrial Proposta

Hierarquia dos Perímetros Urbanos

Nível I

Nível II

Nível III

Nível IV

Nível V

Limite de Freguesias (CAOP 2012.1)

Concelho de Pombal (CAOP 2012.1)

1ª Revisão do Plano Diretor Municipal de Pombal

Câmara Municipal de Pombal

GPU

1:25.000

4.ª Fase

Proposta de Plano

Elementos que Acompanham o Plano

01 B

0 500 m

Relatório de Avaliação da Execução do PDM95

Consolidação dos Aglomerados Urbanos

Julho 2013

Rev. 01

Entidade proprietária da cartografia: AMLEI/Municípios associados
Entidade produtora: Nivel, Lda
Data da aerofotogrametria: Voo de Julho e Novembro de 2007. Completagem de campo de Abril a Novembro 2008
Série cartográfica oficial a que pertence: SNC 10K
Data e número da homologação e entidade responsável pela homologação: Homologação pelo IGP em 16/03/2011, processo nº 75
Sistema de referência, datum e projecção cartográfica: Elipsóide de Hayford, Projeção de Gauss-Kruger, Datum 73, Datum Altimétrico de Cascais
Exatidão posicional: Melhor ou igual que 1,5 metros (para os elementos obtidos por processos fotogramétricos, topográficos e/ou digitalização)
Exatidão posicional: Melhor ou igual que 2,5 metros (planimetria) e 5% (altimetria) referentes a 95%
Precisão posicional nominal das saídas gráficas: 2,27 m

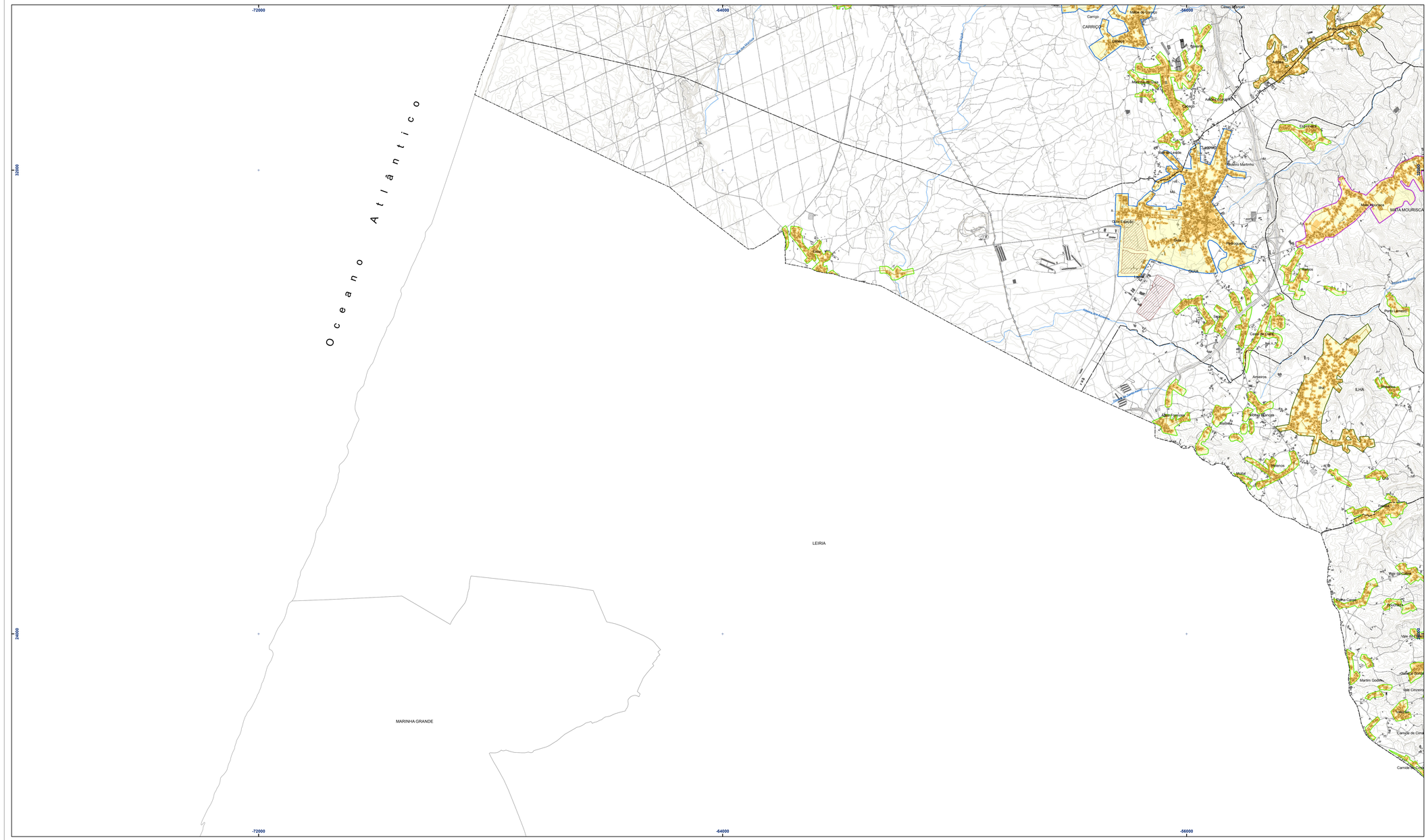

Consolidação Urbana

Área Ocupada/Comprometida*

Área Livre

Área Industrial

Área Industrial Existente

Área Industrial Proposta

Hierarquia dos Perímetros Urbanos

Nível I

Nível II

Nível III

Nível IV

Nível V

Limite de Freguesias (CAOP 2012.1)

Concelho de Pombal (CAOP 2012.1)

* Para aferir a área ocupada/comprometida, foram consideradas as seguintes variáveis: Área afecta a edificação, loteamentos urbanos, áreas verdes e área a preservar

1ª Revisão do Plano Diretor Municipal de Pombal

Câmara Municipal de Pombal

GPU

1:25.000

4.ª Fase

Proposta de Plano

Elementos que Acompanham o Plano

01 C

0 500 m

Relatório de Avaliação da Execução do PDM95

Consolidação dos Aglomerados Urbanos

Julho 2013

Rev. 01

Entidade proprietária da cartografia: AMLEI/Municípios associados
Entidade produtora: Nível, Lda.
Data de edição: Data do vôo - Julho a Novembro de 2007. Completagem de campo de Abril a Novembro 2008
Série cartográfica oficial a que pertence: SNC 10K
Data e número da homologação e entidade responsável pela homologação: Homologação pelo IGP em 16/03/2011, processo nº 75
Sistema de referência, datum e projecção cartográfica: Elipsóide de Hayford, Projeção de Gauss-Kruger, Datum 73, Datum Altimétrico de Cascais
Exatidão posicional: Melhor ou igual que 1,5 metros (para os elementos obtidos por processos fotogramétricos, topográficos e/ou digitalização)
Exatidão temática: Erros de omissão e de comissão (sucessivo) inferiores a 5%
Precisão posicional nominal das saídas gráficas: 3,27 m

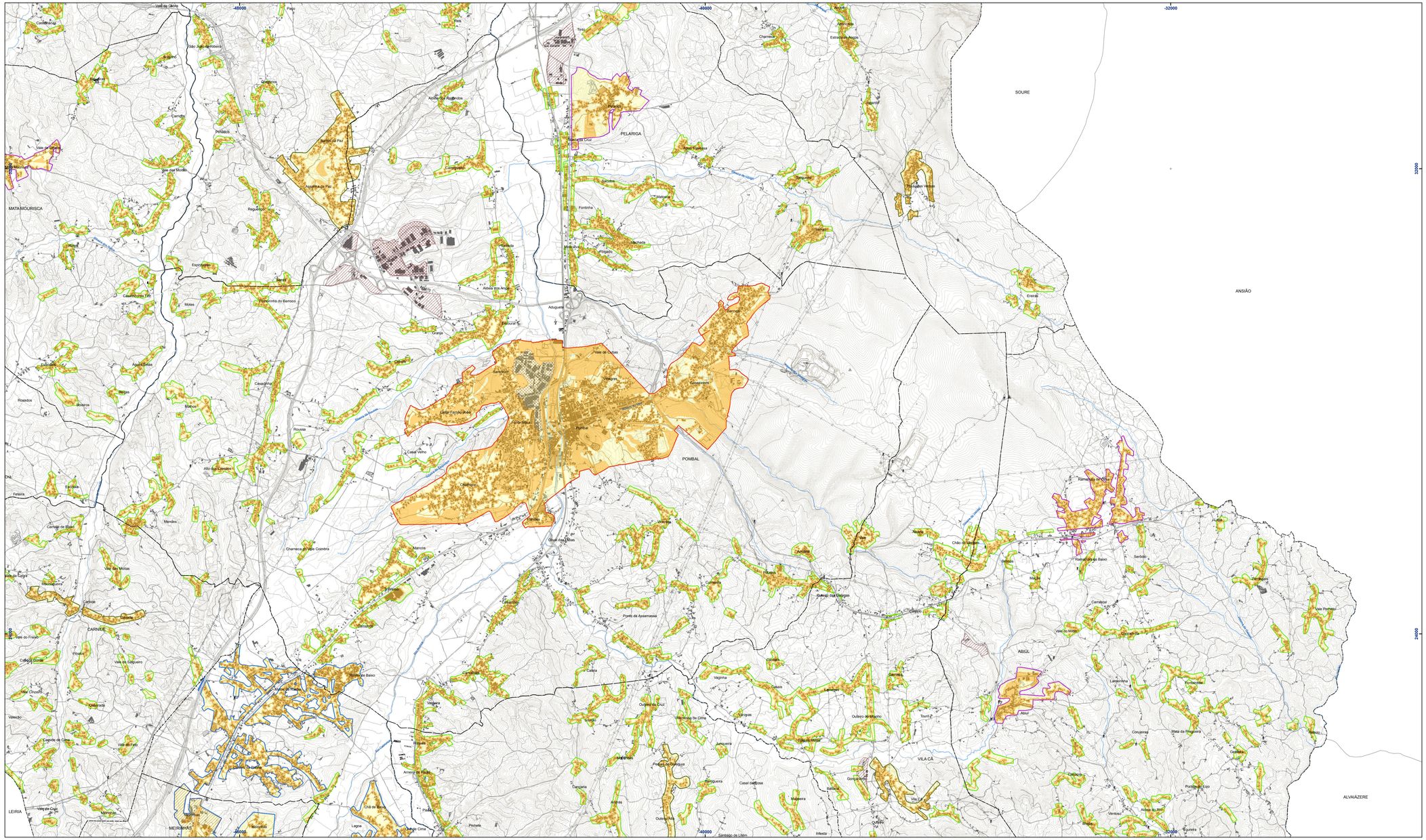
-48000
-40000
-32000
33000
24000
SOURE
ANSIÃO
POMBAL
PELARIGA
ABIUL
VILA CÃ
ALVIAZERE
LEIRIA
MARINHAS
MATA MOURISCA
CARNIDE
Vale de Cavalos
Castelo Branco
Pelmá
São João da Madeira
Ruivos
Quadrazais
Alqueidão da Serra
Carvalhal
Pelariga
Vale de Santiago
Vale de Bouro
Regueira
Moinhos
Espinheiro
Casalinhos do Pinhal
Moses
Fonte Grande do Barroco
Escoural
Rosados
Moleiros
Bairros
Malveira
Rouxeda
Feteira
Escoural
Carreiro da Boiça
Vale de Molas
Chanceira do Vale Coimbra
Mendes
Vale do Freixo
Vale do Salgueiro
Vale Chouso
Valeixo
Vale do Pato
Vale da Craia
Monte Real
Marinhas
Lagoa
Chã de Cima
Pinheiro
Lagoa Cima
Pedrogão Pequeno
Aldeia dos Fernandes
Aldeia dos Amiais
Aldeia dos Arcos
Aldeia dos Ruivos
Aldeia dos Mochos
Aldeia dos Mochos de Cima
Aldeia dos Mochos de Baixo

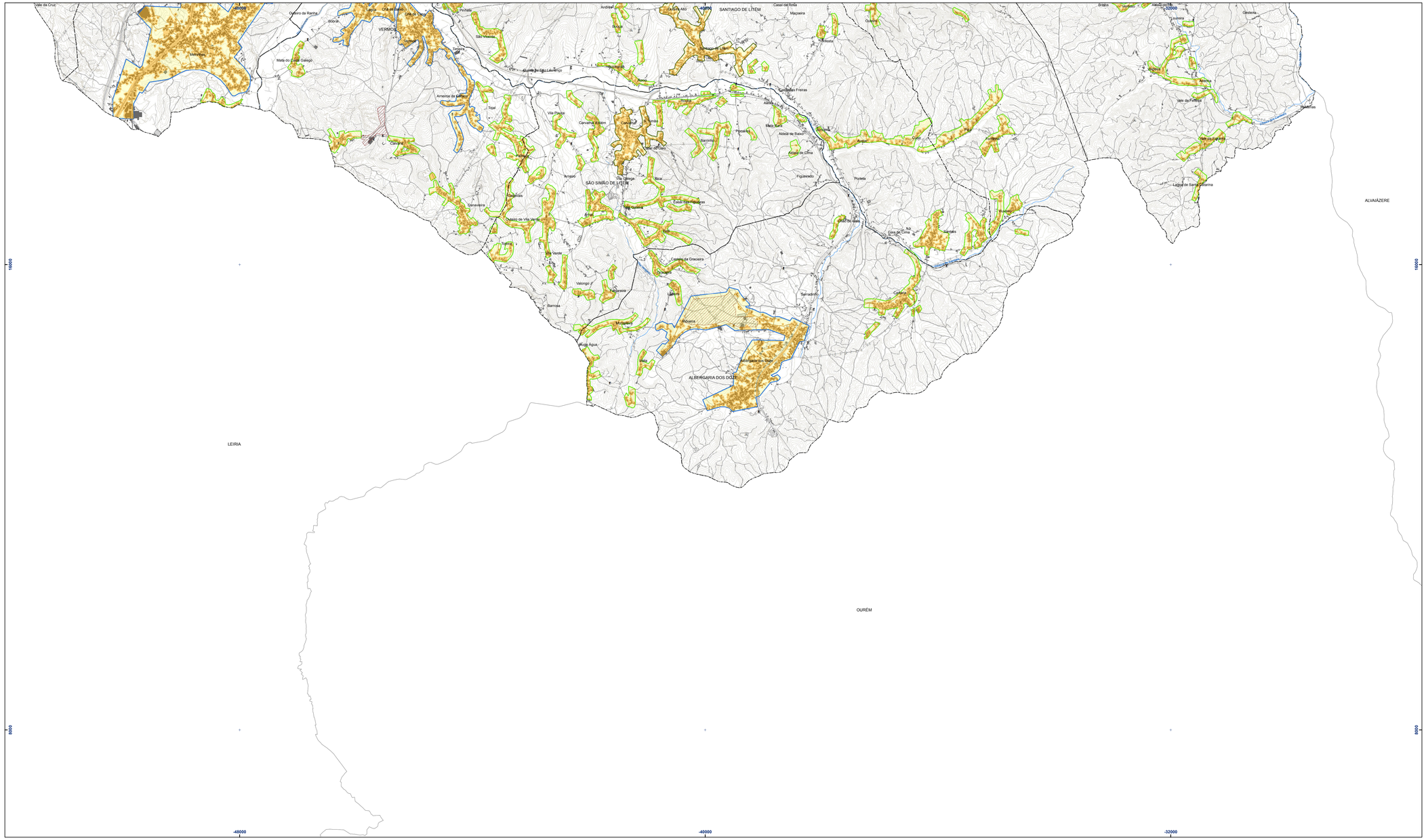

Consolidação Urbana

Área Ocupada/Comprometida*

Área Livre

* Para aferir a área ocupada/comprometida, foram consideradas as seguintes variáveis: Área afecta a edificação, loteamentos urbanos, áreas verdes e área a preservar

Área Industrial

Área Industrial Existente

Área Industrial Proposta

Hierarquia dos Perímetros Urbanos

Nível I

Nível II

Nível III

Nível IV

Nível V

Limite de Freguesias (CAOP 2012.1)

Concelho de Pombal (CAOP 2012.1)

	1ª Revisão do Plano Diretor Municipal de Pombal		Câmara Municipal de Pombal GPU
1:25.000	**4.ª Fase**	**Proposta de Plano** Elementos que Acompanham o Plano	**01 E**
0 500 m	**Relatório de Avaliação da Execução do PDM95** **Consolidação dos Aglomerados Urbanos**		**Julho 2013** **Rev. 01**

Entidade proprietária da cartografia: AMLEI/Municípios associados
Entidade produtora: Nível, Lda.
Data de edição: Data do vôo - Julho a Novembro de 2007. Completagem de campo de Abril a Novembro 2008
Série cartográfica oficial a que pertence: SNC 10K
Data e número da homologação e entidade responsável pela homologação: Homologação pelo IGP em 16/03/2011, processo nº 75
Sistema de referência, datum e projecção cartográfica: Elipsóide de Hayford, Projeção de Gauss-Kruger, Datum 73, Datum Altimétrico de Cascais
Exatidão posicional: Melhor ou igual que 1,5 metros (para os elementos obtidos por processos fotogramétricos, topográficos e/ou digitalização)
Exatidão temática: Erros de omissão e de comissão (sucessivo) inferiores a 5%
Precisão posicional nominal das saídas gráficas: 3,27 m