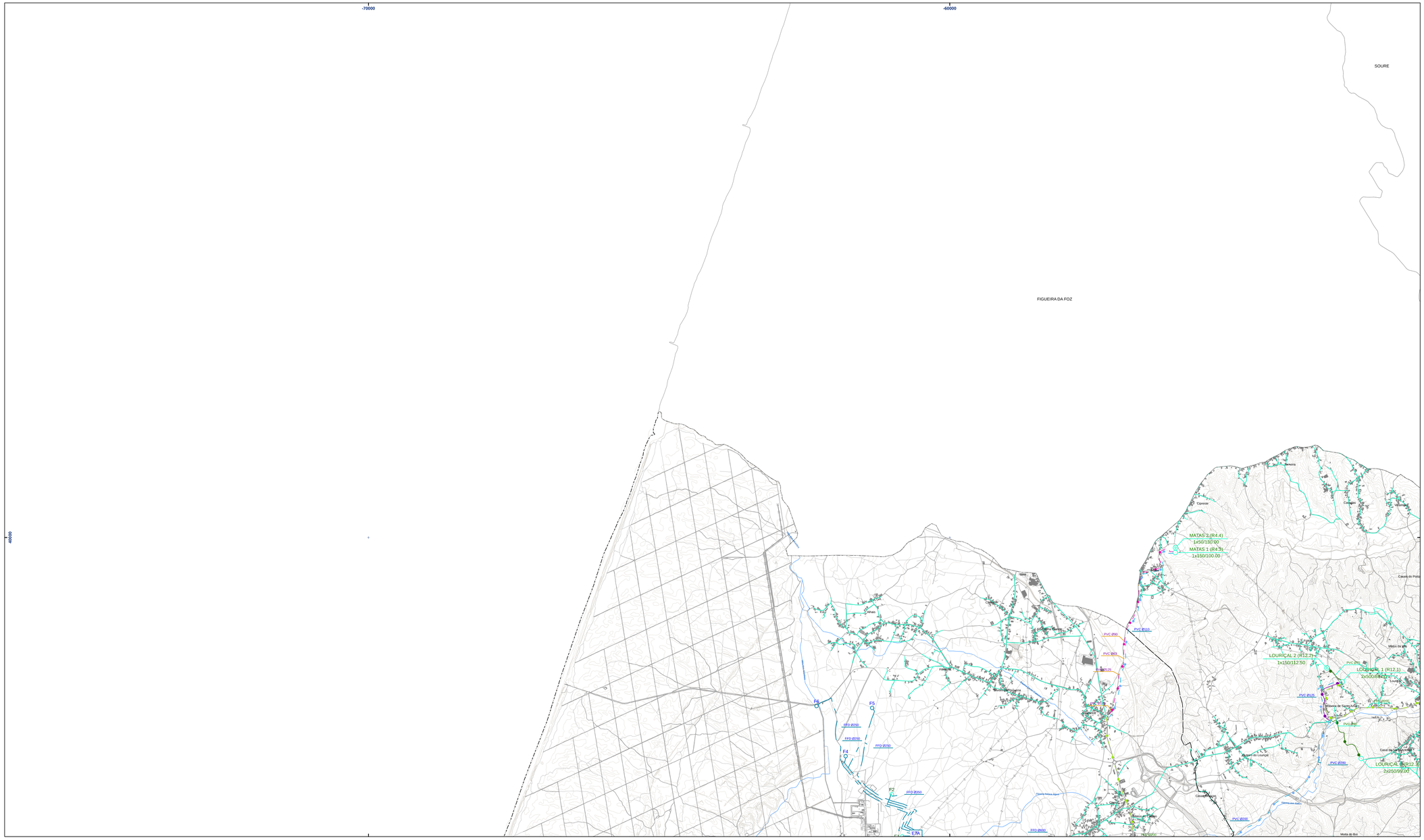

Rede Pública de Abastecimento de Água

Existente

- Conduta Elevatória
- Conduta Gravítica
- Reservatórios / ETAs / Furos
- Rede de Distribuição

Construir

- Conduta Elevatória
- Conduta Gravítica
- Reservatórios / ETAs / Furos
- Rede de Distribuição

Desativar

- Conduta Elevatória
- Conduta Gravítica
- Reservatórios / ETAs / Furos
- Rede de Distribuição

- Limite de Freguesias (CAOP 2012.1)
- Concelho de Pombal (CAOP 2012.1)

1ª Revisão do Plano Diretor Municipal de Pombal

Câmara Municipal de Pombal

GPU GABINETE DE PLANEAMENTO URBANO

1:25,000

0 500 m

4.ª Fase — **Proposta de Plano**
Elementos que Acompanham o Plano

Vol. V - N.º 2 A

Estudos de Caraterização
Volume V - Equipamentos de Utilização Coletiva, Infraestruturas, Transporte Público de Passageiros

Rede Pública de Abastecimento de Água

Julho 2013

Rev. 02

Entidade proprietária da cartografia: AMLE/Municípios associados
Entidade produtora: Nivel Lda.
Data de voo: Abril e Maio 2008 / Julho e Novembro de 2007. Complemagem de campo de Abril a Novembro 2008
Série cartográfica oficial a que pertence: SNC 10k
Data e número da homologação e entidade responsável pela homologação: Homologação pelo IGP em 16/03/2011, processo nº 75
Sistema de referência, datum e projeção cartográfica: Elipsóide de Hayford. Projeção de Gauss-Kruger. Datum 73, Datum Altimétrico de Cascais
Exatidão posicional: Melhor ou igual que 1,5 metros (para os elementos obtidos por processos fotogramétricos, topográficos e/ou digitalização)
Equidistância das curvas de nível: 5 metros (para altitudes inferiores a 100m
Precisão posicional nominal das saídas gráficas: 3,27 m

B

-50000 -40000 -30000

CONDEIXA-A-NOVA

SOURE

FIGUEIRA DA FOZ

PENELA

ANSIÃO

BASAL DA ROLA 1
2x75/60.00

ALMAGREIRA 2 (R7.4)
1x100/150.00

ALMAGREIRA 3
2x50/132.00

ALMAGREIRA 1 (R7.3)
1x150/100.00

REDINHA 1 (R7.1)
2x1000/135.00

REDINHA 2 (R7.2)
2x1000/135.00

LOURIÇAL 4 (R12.4)
2x250/55.00

PVC Ø110

PVC Ø200

PVC Ø125

PVC Ø160

PVC Ø140

PE Ø90

PE Ø50

Casais do Porto

São João das Tibouts

Sant'Ana

LOURIÇAL

Casal de Santo António

Casal de Cima

Pingarelhos

Moinho

Lagares

ALMAGREIRA

Vale Pereiro

São João da Ribeira

Gregórios

Marco do Sul

Ribeira

REDINHA

Casal do Meio

Casal do Vale

Casal do Ribeiro

Casal do Pinheiro

Casal do Carvalho

Casal do Cabo

Casal do Ferreiro

Casal do Pereiro

Casal do Pereiro

Casal do Pere

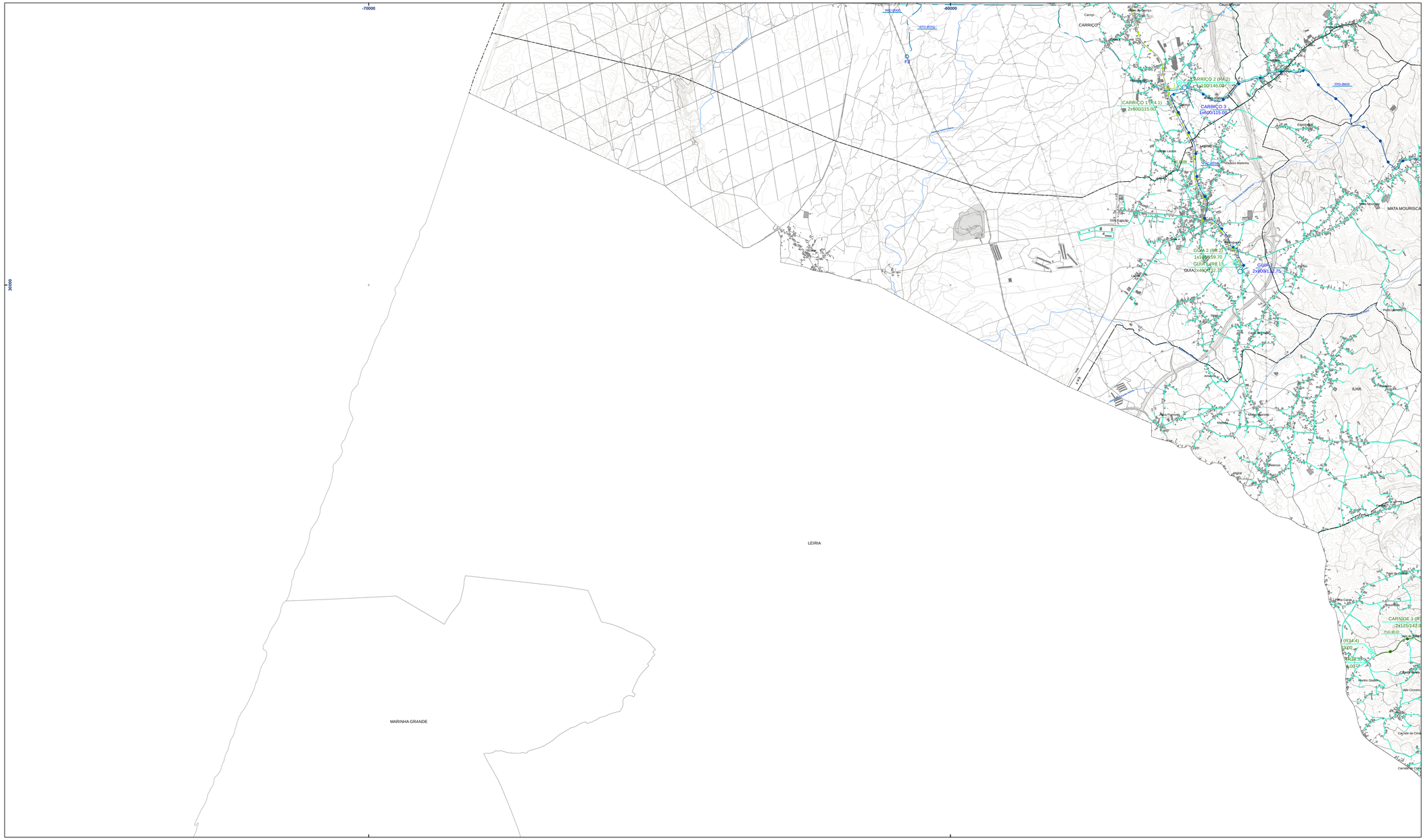

Rede Pública de Abastecimento de Água

Existente

- Conduta Elevatória
- Conduta Gravítica
- Reservatórios / ETAs / Furos
- Rede de Distribuição

Construir

- Conduta Elevatória
- Conduta Gravítica
- Reservatórios / ETAs / Furos
- Rede de Distribuição

Desativar

- Conduta Elevatória
- Conduta Gravítica
- Reservatórios / ETAs / Furos
- Rede de Distribuição

Limite de Freguesias (CAOP 2012.1)

Concelho de Pombal (CAOP 2012.1)

1ª Revisão do Plano Diretor Municipal de Pombal

Câmara Municipal de Pombal

GPU GABINETE DE PLANEAMENTO URBANO

1:25,000

0 500 m

4.ª Fase

Proposta de Plano
Elementos que Acompanham o Plano

Vol. V - N.º 2 C

Estudos de Caraterização
Volume V - Equipamentos de Utilização Coletiva, Infraestruturas, Transporte Público de Passageiros

Rede Pública de Abastecimento de Água

Julho 2013

Rev. 02

Entidade proprietária da cartografia: AMLE/Municípios associados
Entidade produtora: Nivel Lda.
Data de Voo: Abril de 2007 / Julho e Novembro de 2007. Completagem de campo de Abril a Novembro 2008
Série cartográfica oficial a que pertence: SNC 10k
Data e número da homologação e entidade responsável pela homologação: Homologação pelo IGP em 16/03/2011, processo nº 75
Sistema de referência, datum e projeção cartográfica: Elipsóide de Hayford. Projeção de Gauss-Kruger. Datum 73, Datum Altimétrico de Cascais
Exatidão posicional: Melhor ou igual que 1,5 metros (para os elementos obtidos por processos fotogramétricos, topográficos e/ou digitalização)
Equidistância das curvas de nível: 5 metros (para altitudes inferiores a 500m)
Precisão posicional nominal das saídas gráficas: 3,27 m

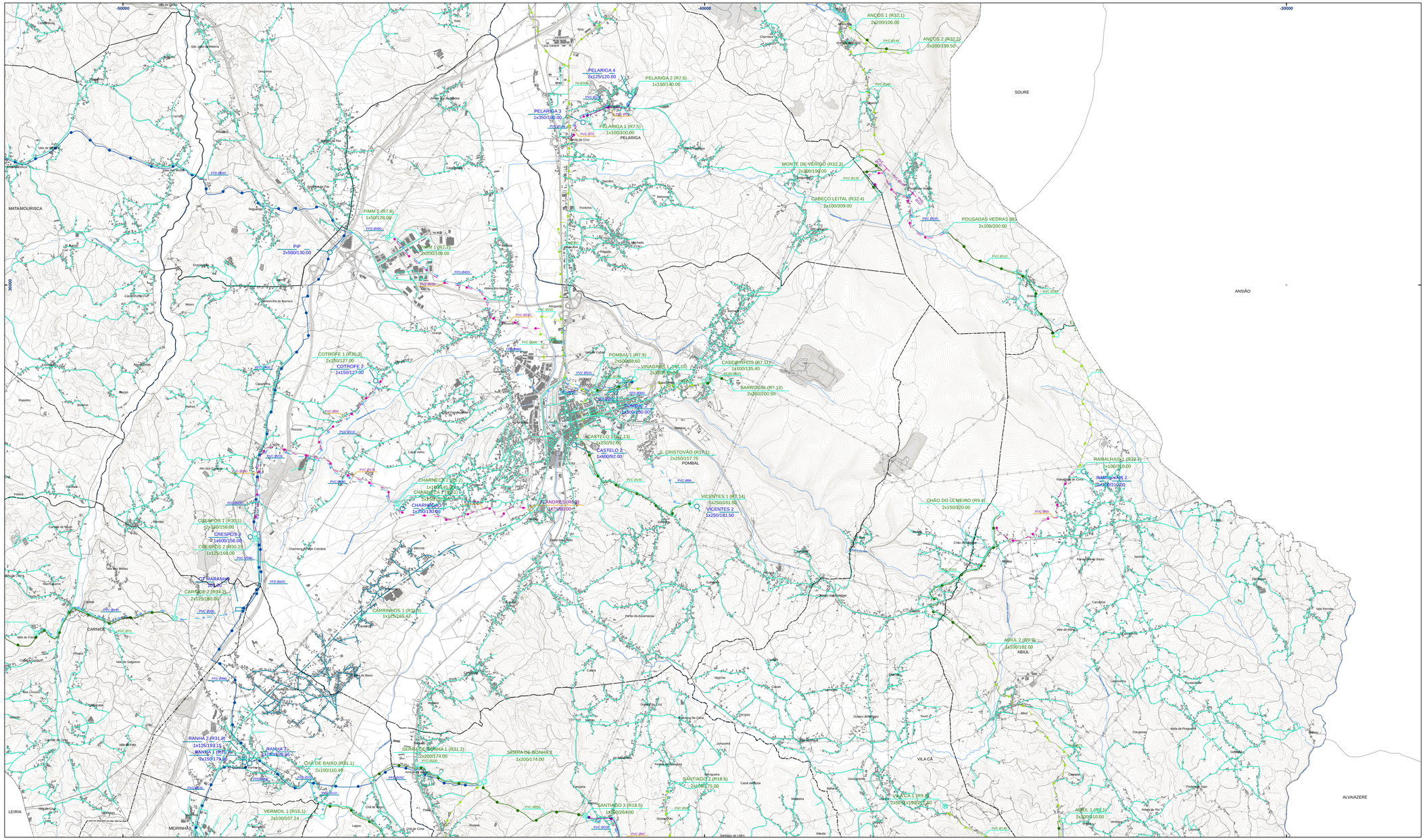

Rede Pública de Abastecimento de Água

Existente

- Conduta Elevatória
- Conduta Gravítica
- Reservatórios / ETAs / Furos
- Rede de Distribuição

Construir

- Conduta Elevatória
- Conduta Gravítica
- Reservatórios / ETAs / Furos
- Rede de Distribuição

Desativar

- Conduta Elevatória
- Conduta Gravítica
- Reservatórios / ETAs / Furos
- Rede de Distribuição

- Limite de Freguesias (CAOP 2012.1)
- Concelho de Pombal (CAOP 2012.1)

1ª Revisão do Plano Diretor Municipal de Pombal

Câmara Municipal de Pombal

GPU GABINETE DE PLANEAMENTO URBANO

1:25,000

0 500 m

4.ª Fase

Proposta de Plano
Elementos que Acompanham o Plano

Vol. V - N.º 2 D

Estudos de Caraterização
Volume V - Equipamentos de Utilização Coletiva, Infraestruturas, Transporte Público de Passageiros

Rede Pública de Abastecimento de Água

Julho 2013

Rev. 02

Entidade proprietária da cartografia: AMLE/Municípios associados
Entidade produtora: Nivel Lda.
Data de voo: Entre Abril e Setembro de 2007. Complexagem de campo de Abril a Novembro 2008
Série cartográfica oficial a que pertence: SNC 10K
Data e número da homologação e entidade responsável pela homologação: Homologação pelo IGP em 16/03/2011, processo nº 75
Sistema de referência, datum e projeção cartográfica: Elipsóide de Hayford. Projeção de Gauss-Kruger. Datum 73, Datum Altimétrico de Cascais
Exatidão posicional: Melhor ou igual que 1,5 metros (para os elementos obtidos por processos fotogramétricos, topográficos e/ou digitalização)
Equidistância das curvas de nível: 2 metros (Altimetria)
Precisão posicional nominal das saídas gráficas: 3,27 m

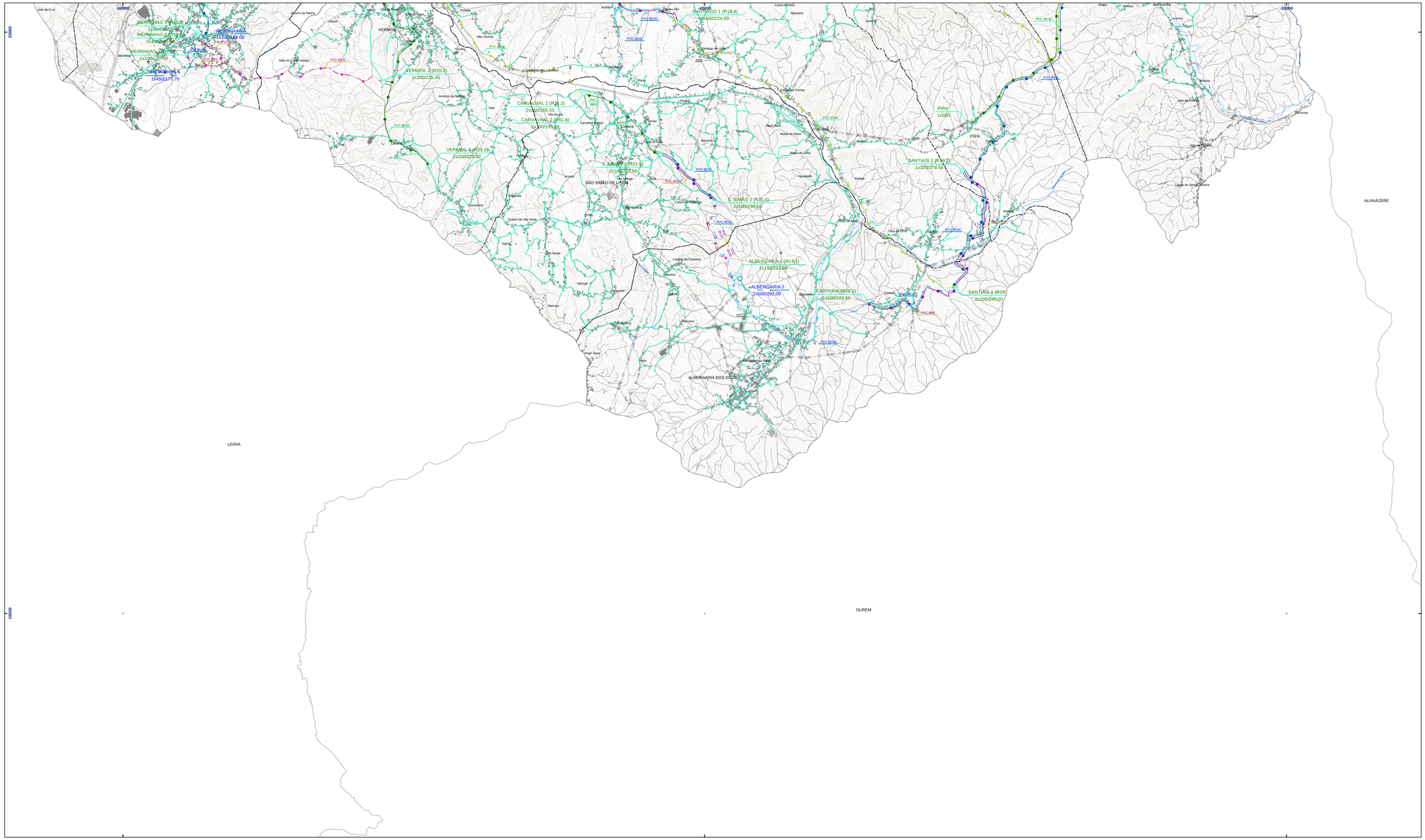

Rede Pública de Abastecimento de Água

Existente

- Conduta Elevatória
- Conduta Gravítica
- Reservatórios / ETAs / Furos
- Rede de Distribuição

Construir

- Conduta Elevatória
- Conduta Gravítica
- Reservatórios / ETAs / Furos
- Rede de Distribuição

Desativar

- Conduta Elevatória
- Conduta Gravítica
- Reservatórios / ETAs / Furos
- Rede de Distribuição

- Limite de Freguesias (CAOP 2012.1)
- Concelho de Pombal (CAOP 2012.1)

1ª Revisão do Plano Diretor Municipal de Pombal

Câmara Municipal de Pombal

GPU Gabinete de Planeamento Urbanístico

1:25,000

0 500 m

4.ª Fase

Proposta de Plano
Elementos que Acompanham o Plano

Vol. V - N.º 2 E

Estudos de Caraterização
Volume V - Equipamentos de Utilização Coletiva, Infraestruturas, Transporte Público de Passageiros

Rede Pública de Abastecimento de Água

Julho 2013

Rev. 02

Entidade proprietária da cartografia: AMLE/Municípios associados
Entidade produtora: Nivel Lda.
Data de voo: Abril de 2008 / Julho e Novembro de 2007. Complementar de campo de Abril a Novembro 2008
Série cartográfica oficial a que pertence: SNC 10k
Data e número da homologação e entidade responsável pela homologação: Homologação pelo IGP em 16/03/2011, processo nº 75
Sistema de referência, datum e projeção cartográfica: Elipsóide de Hayford. Projeção de Gauss-Kruger. Datum 73, Datum Altimétrico de Cascais
Exatidão posicional: Melhor ou igual que 1,5 metros (para os elementos obtidos por processos fotogramétricos, topográficos e/ou digitalização)
Equidistância das curvas de nível: 5 metros (para altitudes inferiores a 500m)
Precisão posicional nominal das saídas gráficas: 3,27 m