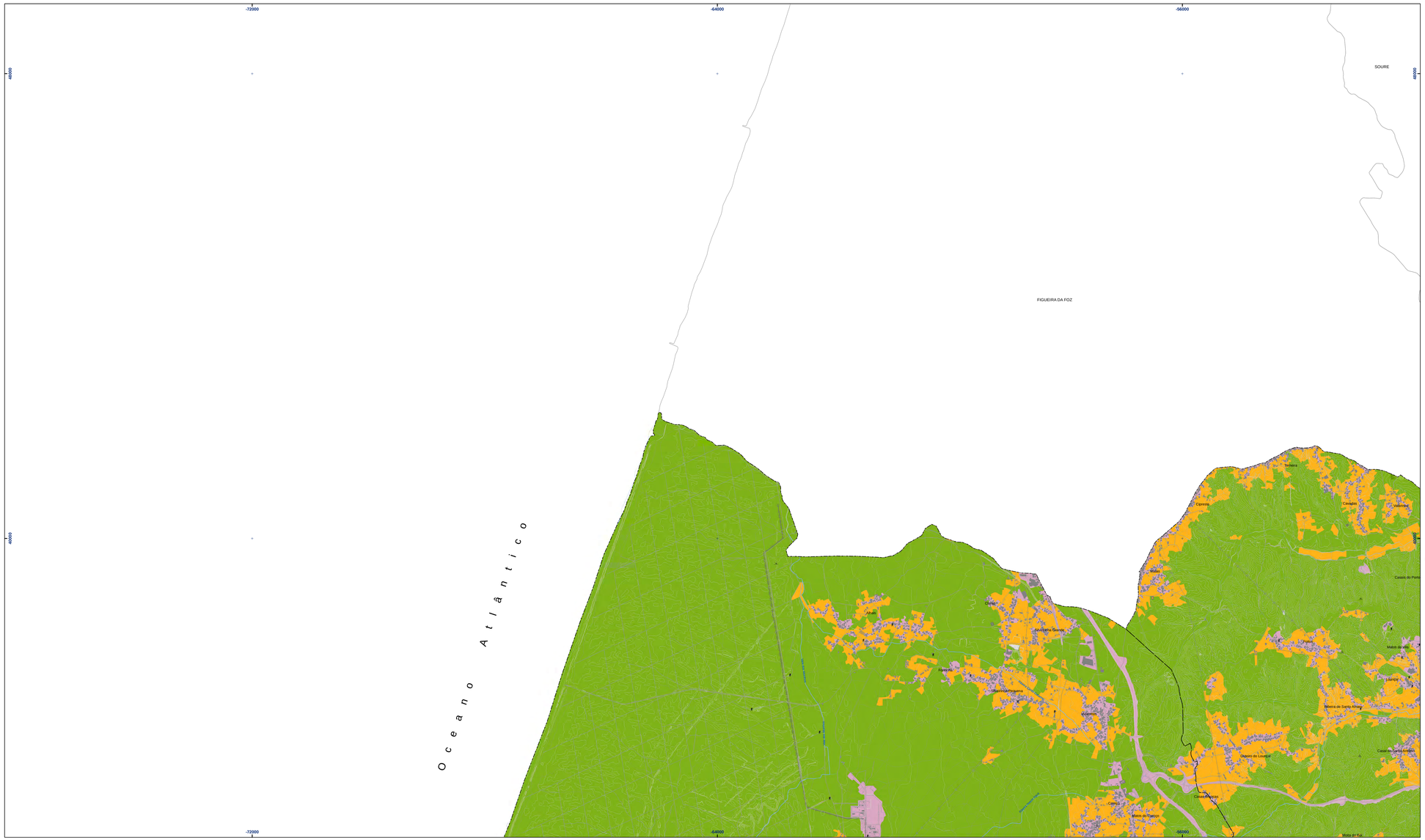

Ocupação do Solo

- Áreas agrícolas e agro-florestais
- Florestas e meios naturais e semi-naturais
- Territórios artificializados
- Zonas húmidas
- Corpos de água

- Limite de Freguesias (CAOP 2012.1)
- Concelho de Pombal (CAOP 2012.1)

	1ª Revisão do Plano Diretor Municipal de Pombal	Câmara Municipal de Pombal GPU
1:25.000	**4.ª Fase** — **Proposta de Plano** Elementos que Acompanham o Plano	**Vol. VII - 01** A
0 500 m	**Estudos de Caraterização** Volume VII - Ocupação do Território **Ocupação do Solo (COS 2007)**	**Julho 2013** **Rev. 02**

Entidade proprietária da cartografia: AMLEI/Municípios associados
Entidade produtora: Nível, Lda.
Data de edição: Data do vôo: Julho a Novembro de 2007; Completagem de campo de Abril a Novembro 2008
Série cartográfica oficial a que pertence: SNC 10K
Data e número da homologação e entidade responsável pela homologação: Homologação pelo IGP em 16/03/2011, processo nº 75
Sistema de referência, datum e projeção cartográfica: Elipsóide de Hayford, Projeção de Gauss-Kruger, Datum 73, Datum Altimétrico de Cascais
Exatidão posicional: Melhor ou igual que 1,5 metros (para os elementos obtidos por processos fotogramétricos, topográficos e/ou digitalização)
Exatidão vertical: Erros de interpolação de cerca de 1 metro (em 1 metro) inferiores a 5%
Precisão posicional nominal das saídas gráficas: 3,27 m

AMLEI
Nível, L

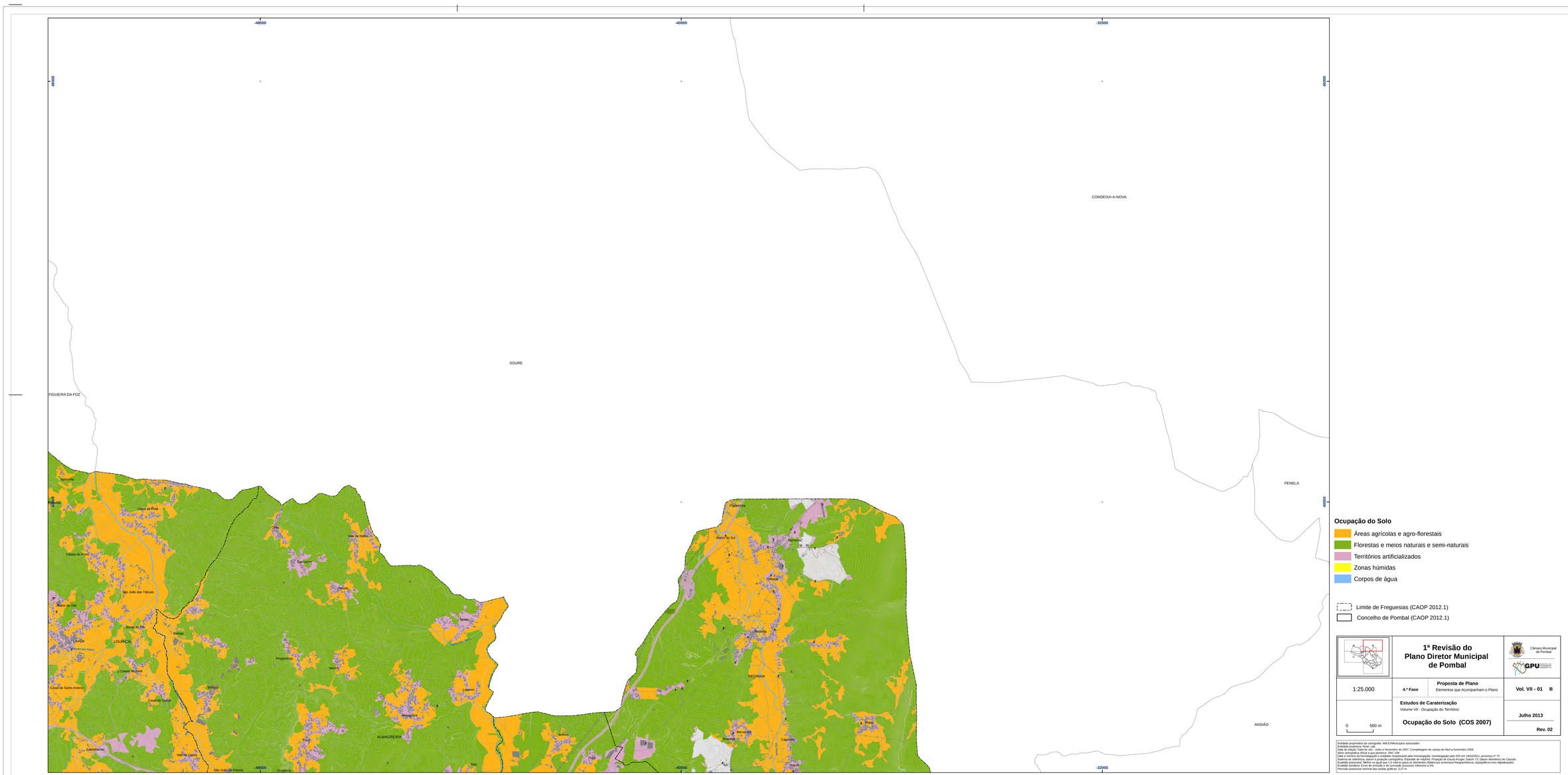

1ª Revisão do Plano Diretor Municipal de Pombal

Câmara Municipal de Pombal

GPU

1:25.000

0 500 m

4.ª Fase — **Proposta de Plano**
Elementos que Acompanham o Plano

Vol. VII - 01 B

Estudos de Caraterização
Volume VII - Ocupação do Território

Ocupação do Solo (COS 2007)

Julho 2013

Rev. 02

Entidade proprietária da cartografia: AMLE/Municípios associados
Data de produção: Julho de 2013
Data de edição: Data do voo - Julho a Novembro de 2007; Complementam de campo de Abril a Novembro 2008
Série cartográfica oficial a que pertence: SNC 10K
Data de homologação: Homologação pelo IGP em 15/03/2011, processo nº 75
Sistema de referência, datum e projecção cartográfica: Elipsóide de Hayford, Projecção de Gauss-Kruger, Datum 73, Datum Altimétrico de Cascais
Escala(s) posicional: Melhor ou igual que 1:5 mil(s) (para os elementos obtidos por processos fotogramétricos, topográficos e/ou digitalização)
Equidistância: 5 metros (para os elementos obtidos por processos)
Precisão posicional nominal das cartas gráficas: 2,27 m

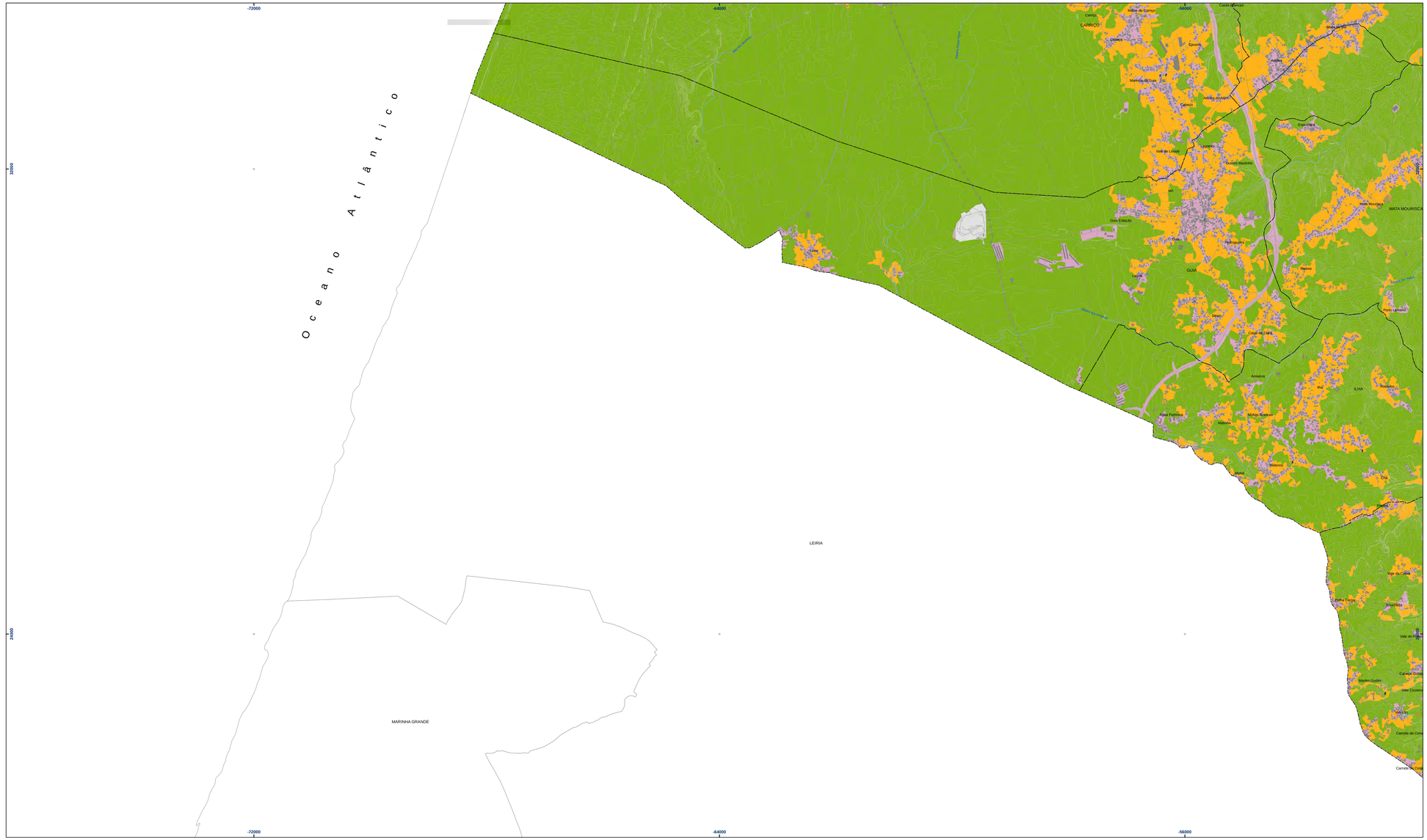

Ocupação do Solo

- Áreas agrícolas e agro-florestais
- Florestas e meios naturais e semi-naturais
- Territórios artificializados
- Zonas húmidas
- Corpos de água

- Limite de Freguesias (CAOP 2012.1)
- Concelho de Pombal (CAOP 2012.1)

	1ª Revisão do Plano Diretor Municipal de Pombal	Câmara Municipal de Pombal GPU
1:25.000	**4.ª Fase** — **Proposta de Plano** Elementos que Acompanham o Plano	**Vol. VII - 01 C**
0 500 m	**Estudos de Caraterização** Volume VII - Ocupação do Território **Ocupação do Solo (COS 2007)**	**Julho 2013** **Rev. 02**

Entidade proprietária da cartografia: AMLEI/Municípios associados
Entidade produtora: Nível, Lda.
Data de edição: Data do vôo - Julho e Novembro de 2007. Compilatagem de campo de Abril a Novembro 2008
Data cartográfica: Abril a Quarto-Sexto 2010 - SIC 10A
Data e número da homologação e entidade responsável pela homologação: Homologação pelo IGP em 16/03/2011, processo nº 75
Sistema de referência, datum e projeção cartográfica: Elipsóide de Hayford, Projeção de Gauss-Krugel, Datum 73, Datum Altimétrico de Cascais
Exatidão posicional: Melhor do que (por 1,5 metros) para os elementos obtidos por processos fotogramétricos, topográficos e/ou digitalização
Exatidão temática: Erros de omissão e de comissão (excessos) inferiores a 5%
Precisão posicional nominal das saídas gráficas: 3,27 m

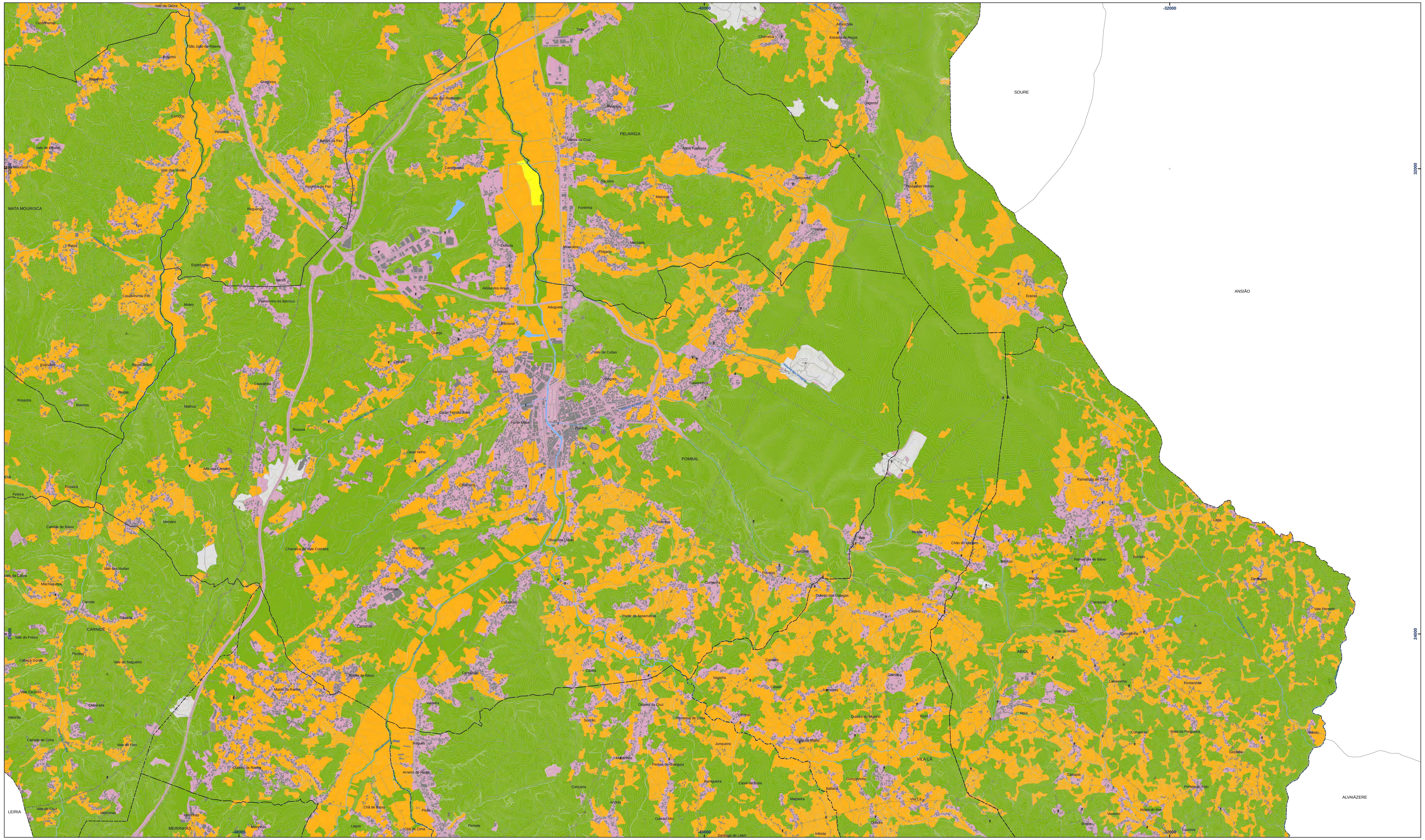

Ocupação do Solo

- Áreas agrícolas e agro-florestais
- Florestas e meios naturais e semi-naturais
- Territórios artificializados
- Zonas húmidas
- Corpos de água

- Limite de Freguesias (CAOP 2012.1)
- Concelho de Pombal (CAOP 2012.1)

1ª Revisão do Plano Diretor Municipal de Pombal

Câmara Municipal de Pombal

GPU Gabinete de Planeamento Urbanístico

1:25.000

4.ª Fase

Proposta de Plano

Elementos que Acompanham o Plano

Vol. VII - 01 D

Estudos de Caraterização

Volume VII - Ocupação do Território

Ocupação do Solo (COS 2007)

0 500 m

Julho 2013

Rev. 02

Entidade proprietária da cartografia: AMLEI/Municípios associados
Entidade produtora: Nível, Lda
Data de edição: Data do vôo - Julho e Novembro de 2007. Completagem de campo de Abril a Novembro 2008
Série cartográfica oficial a que pertence: SNC 10K
Data e número da homologação e entidade responsável pela homologação: Homologação pelo IGP em 16/03/2011, processo nº 75
Sistema de referência, datum e projeção cartográfica: Elipsóide de Hayford, Projeção de Gauss-Kruger, Datum 73, Datum Altimétrico de Cascais
Exatidão posicional: Melhor ou igual que 1,5 metros (para os elementos obtidos por processos fotogramétricos, topográficos e/ou digitalização)
Exatidão temática: Erros de omissão e de comissão (excesso) inferiores a 5%
Precisão posicional nominal das saídas gráficas: 3,27 m

AMLEI/
Nível, L

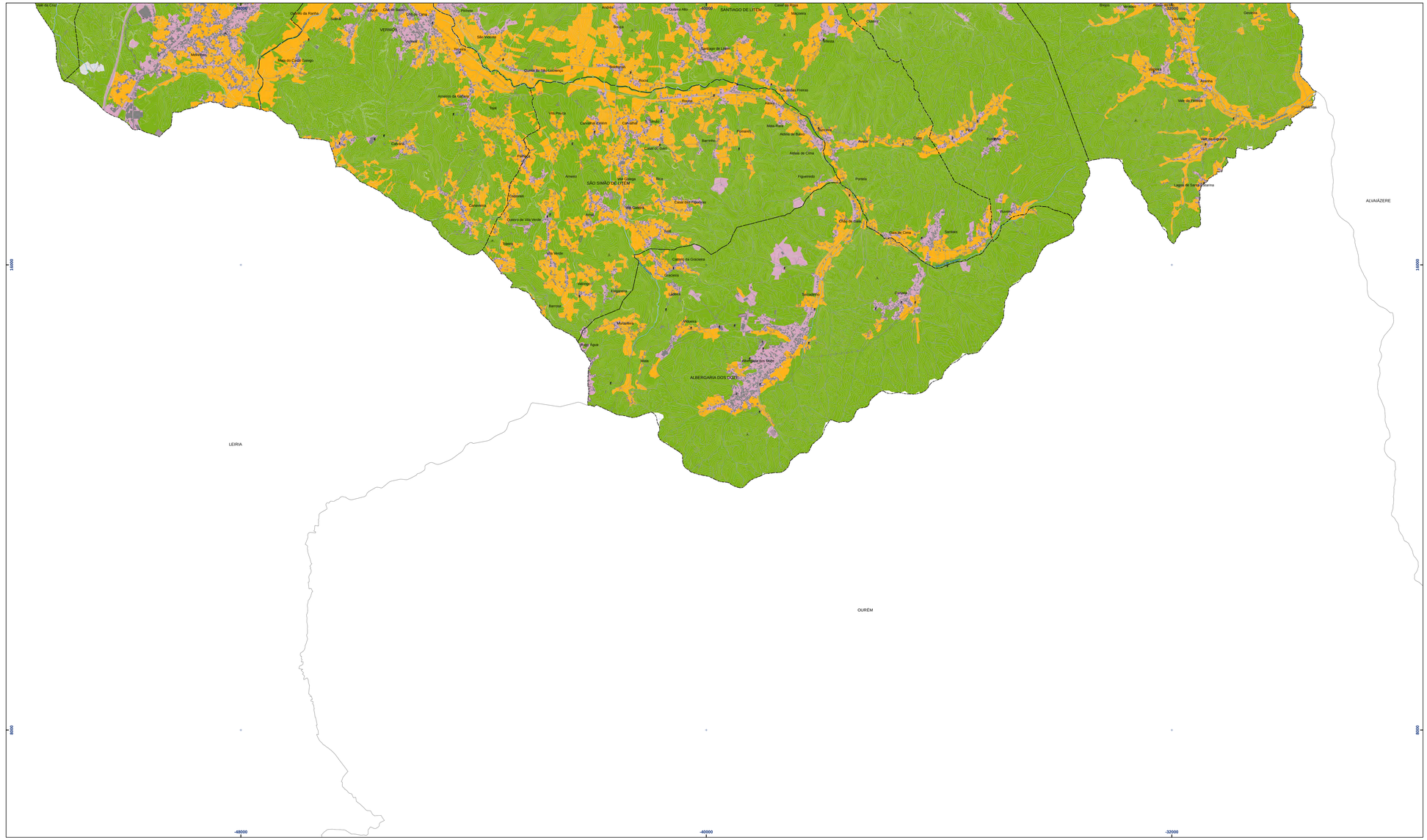

Ocupação do Solo

- Áreas agrícolas e agro-florestais
- Florestas e meios naturais e semi-naturais
- Territórios artificializados
- Zonas húmidas
- Corpos de água

- Limite de Freguesias (CAOP 2012.1)
- Concelho de Pombal (CAOP 2012.1)

1:25.000	**1ª Revisão do Plano Diretor Municipal de Pombal**	Câmara Municipal de Pombal / GPU
	4.ª Fase — **Proposta de Plano** Elementos que Acompanham o Plano	**Vol. VII - 01 E**
0 500 m	**Estudos de Caraterização** Volume VII - Ocupação do Território **Ocupação do Solo (COS 2007)**	**Julho 2013** **Rev. 02**

Entidade proprietária da cartografia: AMLEI/Municípios associados
Entidade produtora: Nível, Lda.
Data de edição: Dois de Julho a Novembro de 2007. Compilatagem de campo de Abril a Novembro 2008
Série cartográfica: Atual a que pertence: SNC 10K
Data e número da homologação e entidade responsável pela homologação: Homologação pelo IGP em 16/03/2011, processo nº 75
Sistema de referência: Sistema de projeção cartográfica: Elipsoide de Hayford, Projeção de Gauss-Krugger-Datum 73, Datum Altimétrico de Cascais
Exatidão posicional: Melhor ou igual que 1,5 metros (para os elementos obtidos por processos fotogramétricos, topográficos e/ou digitalização)
Exatidão temática: Erros de omissão e de comissão (excessos) inferiores a 5%
Precisão posicional nominal das saídas gráficas: 3,27 m

AMLEI
Nível, L.