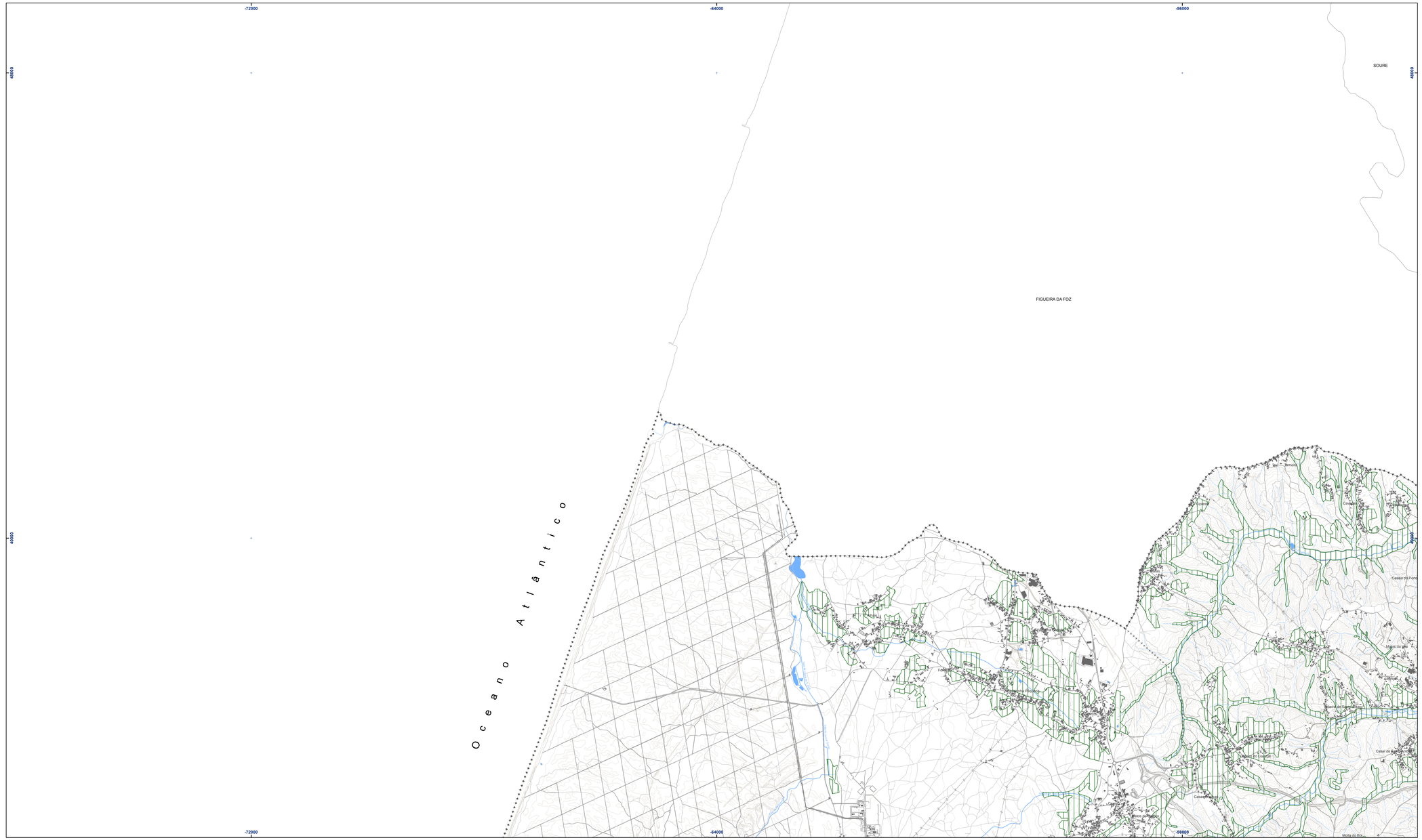
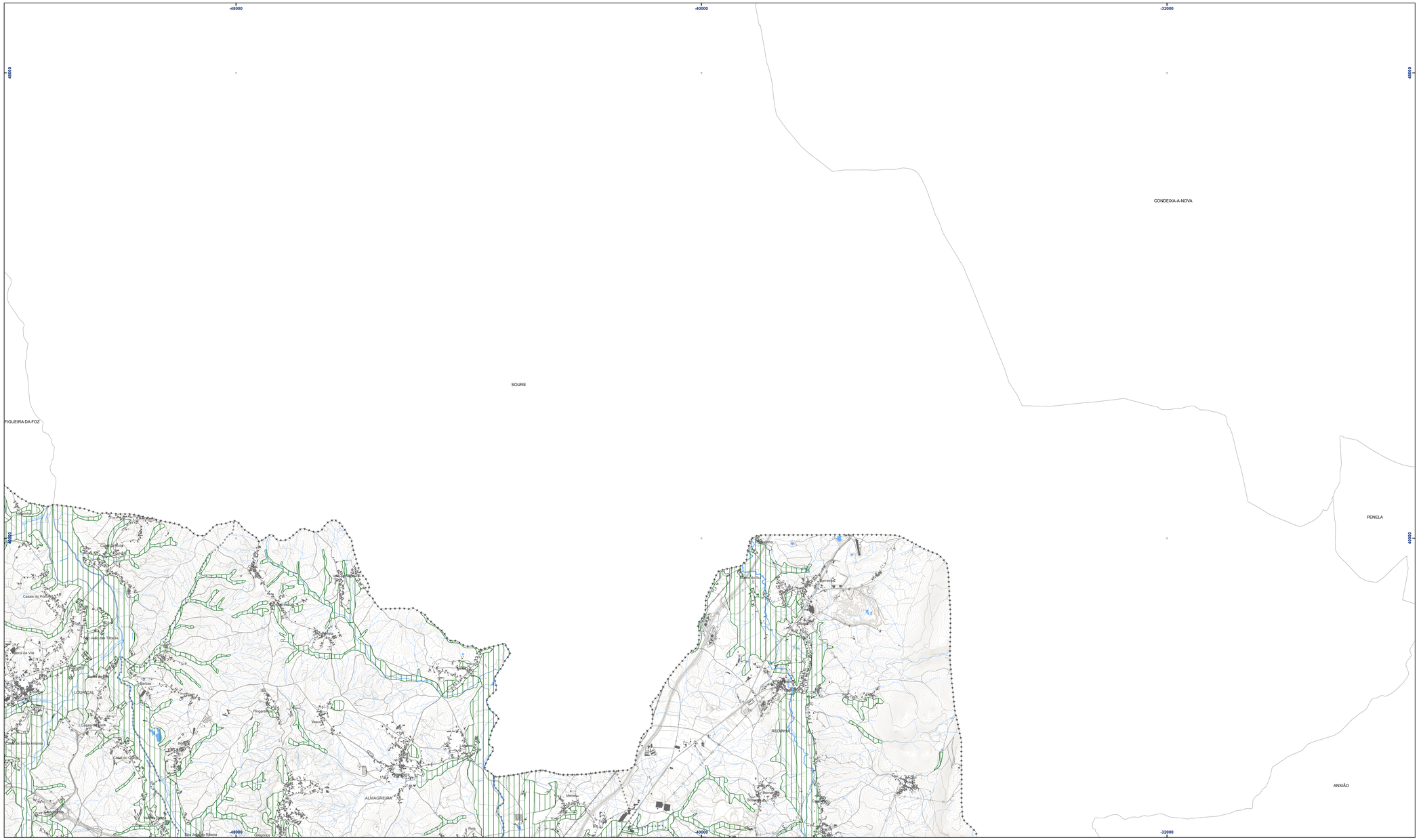
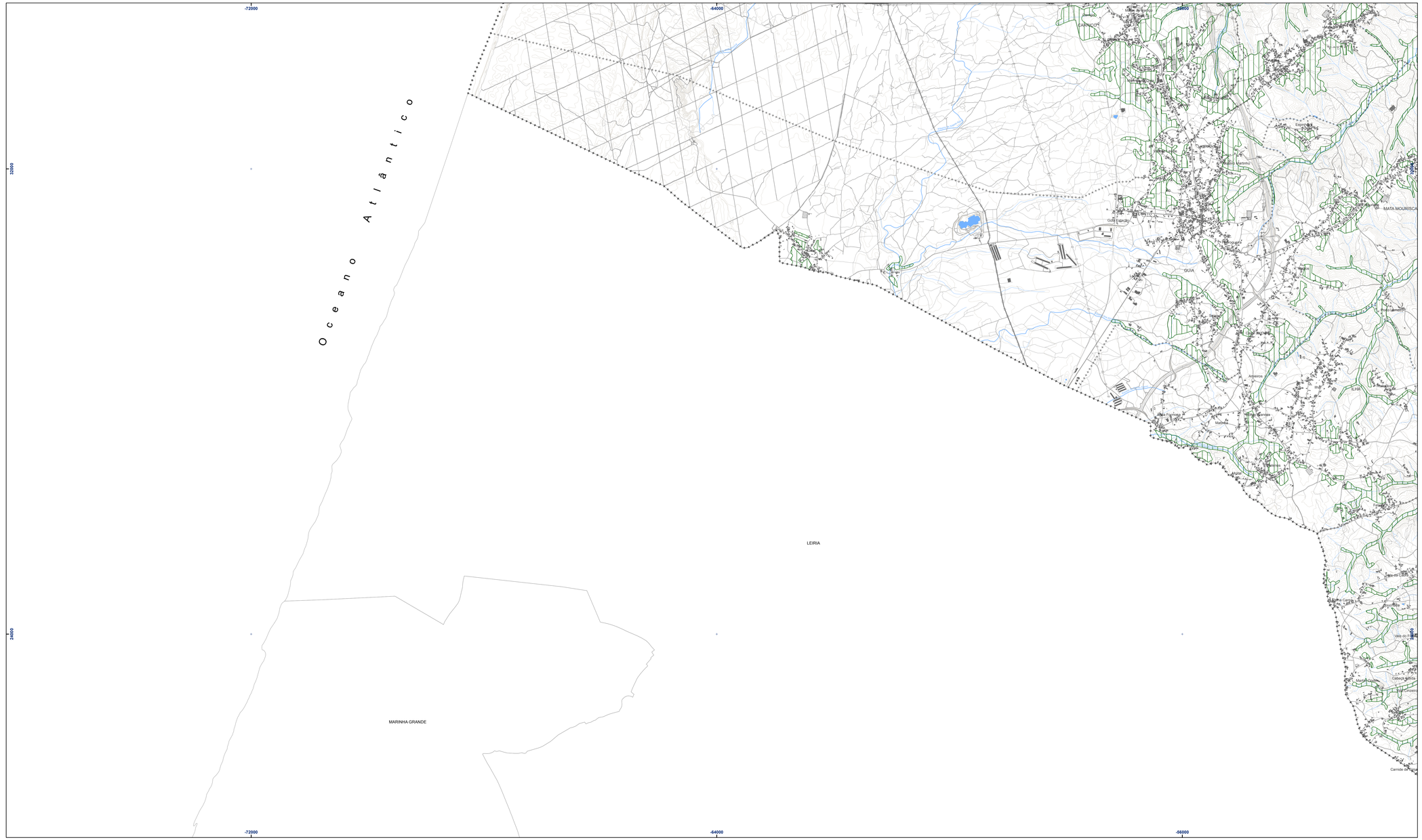
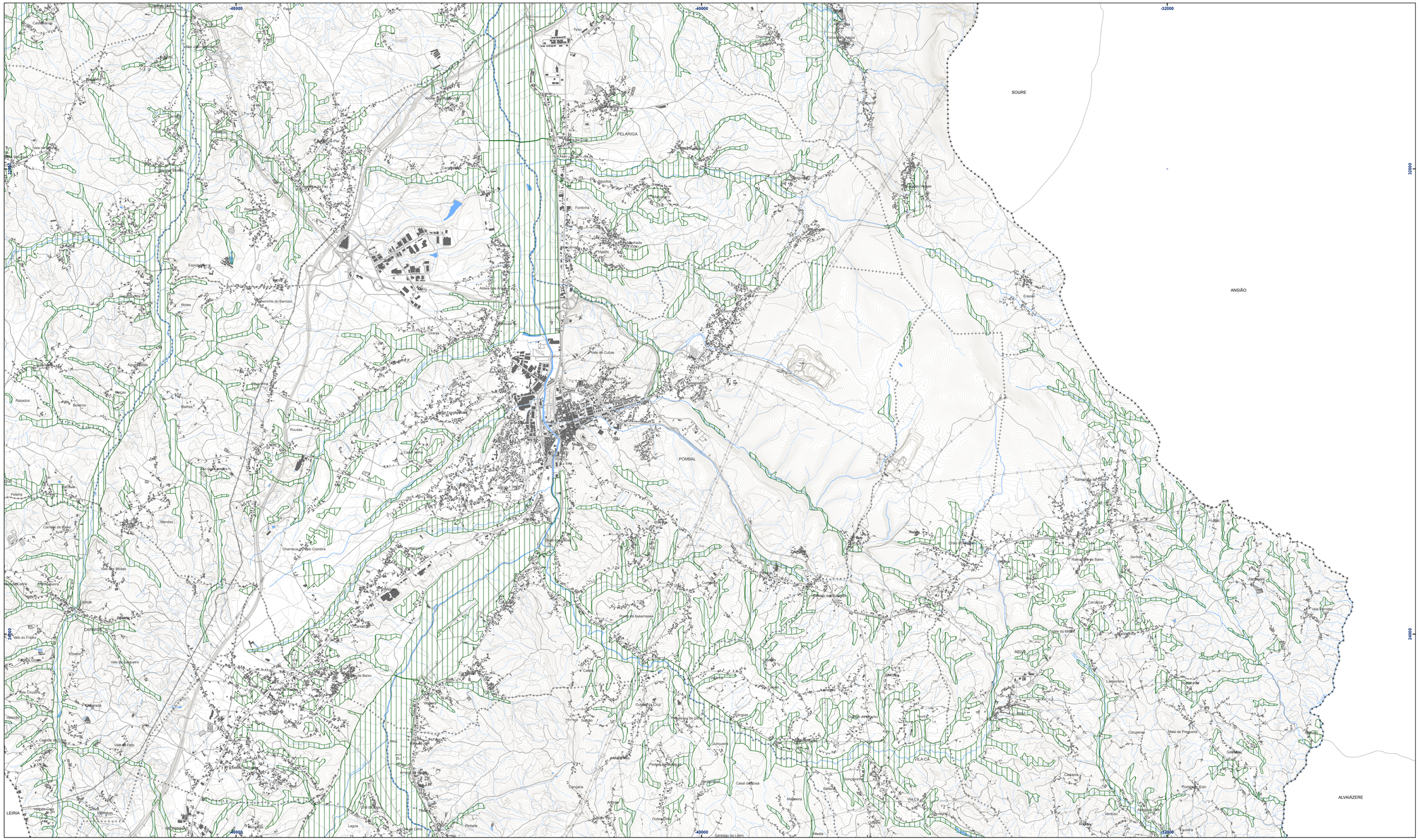
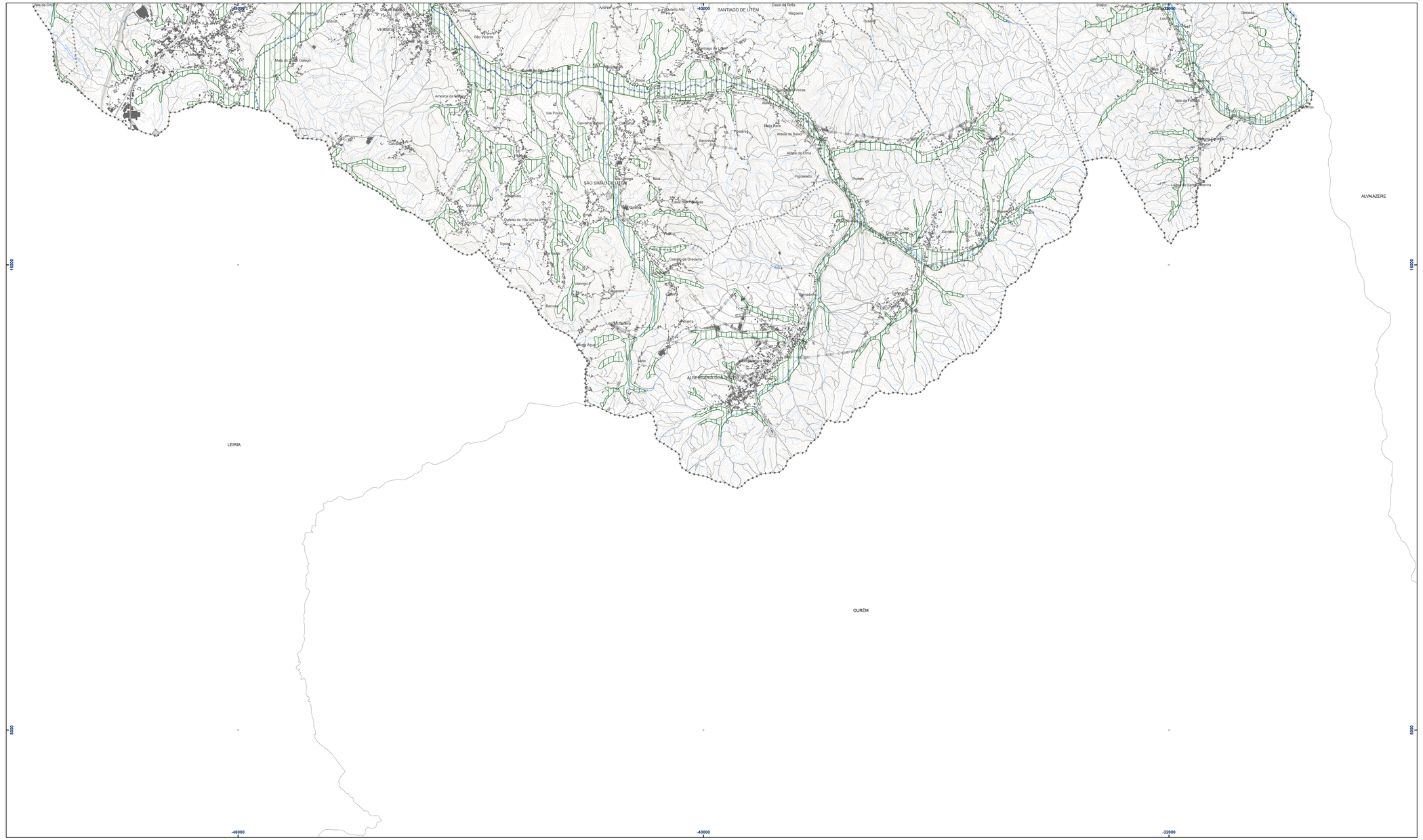

-72000
-64000
-56000
40000
SOURE
FIGUEIRA DA FOZ
O c e a n o A t l â n t i c o
Tenrela
Casal do Ponto
Moita do Boi
Cabeço
Fonte Nova
Fonte Nova de Cima
Casal do Louro
Casal do Louro de Cima
Casal de Santa Eufémia
Casal de Santa Eufémia de Cima
Casal do Vale
Casal do Vale de Cima
Casal do Vale de Baixo
Casal do Vale de Cima
Casal do Vale de Baixo
Casal do Vale de Cima
Casal do Vale de Baixo


-48000
-40000
-32000
48000
40000
SOURE
CONDEIXA-A-NOVA
PENELA
ANSIÃO
FIGUEIRA DA FOZ
COIMBRA
LOUSÃ
ALMAGREIRA
REDINHA
Casal de Vila
Casal de Santa Antónia
Casal do Pinheiro
Casal da Ribeira
Casal do Vale
Casal do Rio
Casal do Monte
Casal do Meio
Casal do Ribeiro
Casal do Vale Grande
Casal do Vale Pequeno
Casal do Rio Pequeno
Casal do Rio Grande
Casal do Monte Pequeno
Casal do Monte Grande
Casal do Meio Pequeno
Casal do Meio Grande
Casal do Ribeiro Pequeno
Casal do Ribeiro Grande
Casal do Vale Pequeno
Casal do Vale Grande
Casal do Pinheiro Pequeno
Casal do Pinheiro Grande
Casal da Ribeira Pequeno
Casal da Ribeira Grande
Casal de Santa Antónia Pequeno
Casal de Santa Antónia Grande
Casal de Vila Pequeno
Casal de Vila Grande


-72000
-64000
-56000
32000
24000
Oceano Atlântico
LEIRIA
MARINHA GRANDE
GUIA
MATA MOURISCA
ILHA
Areeiros
Vale do Zebro
Carriço
Cabeça Gorda
Carriço de Cima
Vale Covo
Vale Carneiro
Vale Cabaço
Vale Cabaço de Cima
Vale Cabaço de Baixo
Vale Cabaço de Cima
Vale Cabaço de Baixo
Vale Cabaço de Cima
Vale Cabaço de Baixo


-48000
-40000
-32000
32000
24000
SOURE
ANSIÃO
PELARIGA
POMBAL
VILA CÃ
ALVAIÁZERE
LEIRIA
Carnide
Chainça
Fonte Pinheiro
Fonte Lameira
Fonte Nova
Fonte Cova
Fonte Ferreira
Fonte Ferreira
Fonte Ferreira



RAN

Limite de Freguesia (CAOP 2012.1)

Concelho de Pombal (CAOP 2012.1)

1ª Revisão do Plano Diretor Municipal de Pombal

Câmara Municipal de Pombal

GPU

1:25000

4.ª Fase — **Proposta de Plano**

Elementos que Acompanham o Plano

04 E

0 500 m

Processo de Desafetação e Reclassificação de Solos

Proposta de Delimitação da RAN

Carta da RAN

Novembro 2013

Rev. 02

Entidade proprietária da cartografia: AMLE/Municípios associados
Ortofotomapa: Voo de 2007
Data de edição: Data de voo - Julho e Novembro de 2007. Completagem de campo de Abril a Novembro 2008
Série cartográfica oficial a que pertence: SNC 10K
Sistema de referência: Datum Militar Português, homologável pela homologação. Homologação pelo IGP em 16/03/2011, processo nº 75
Sistema de referência, datum e projecção cartográfica: Elipsóide de Hayford, Projecção de Gauss-Kruger, Datum 73, Datum Altimétrico de Cascais
Exatidão posicional: Melhor ou igual que 1,5 metros (para os elementos obtidos por processos fotogramétricos, topográficos e/ou digitalização)
Exatidão temática: Erros de omissão e de comissão (excesso) inferiores a 5%
Precisão posicional nominal das saídas gráficas: 3,27 m