-72000
-64000
-56000
48000
40000
Soure
Figueira da Foz
Oceano Atlântico
TORNEIRA
112.62
Casais do Porto
Matos da Vila
Louriçal
Moita do Boi

EQUIPAMENTOS DE UTILIZAÇÃO COLETIVA

	Existente	Proposto
Equipamento de Desporto	▲	▲
Equipamento de Educação e Ensino	▲	▲
Equipamento de Saúde	▲	
Equipamento de Cultura e Tempos Livres	▲	▲
Equipamento de Segurança Pública e Proteção Civil	▲	
Equipamento de Administração Pública	▲	
Equipamento de Solidariedade e Segurança Social	▲	
Outros Equipamentos - Cemitério	▲	▲

INFRAESTRUTURAS

Abastecimento de Água	Existente	Proposto
Captações de água subterrânea para abastecimento público		
Captação de Água	●	◐
Estação de Tratamento de Água e Reservatórios/EEA		
Estação de Tratamento de Água	ETA	ETA
Reservatório / EEA	EEA	EEA
Reservatório	RES	
Rede Adutora		
Conduta Adutora	●—	◐—

Drenagem de Águas Residuais	Existente	Proposto
Estação de Tratamento de Águas Residuais	ETAR	ETAR
Estação de Bombagem de Águas Residuais	●	◐
Coletor de Águas Residuais	▮—	

Resíduos Sólidos	Existente	Proposto
Centro de Transferência de Resíduos Sólidos	CRS	

Rede Elétrica	Existente	Proposto
Infraestruturas de Produção de Energia Elétrica	◆	
Infraestruturas deTransformação de Energia Elétrica	▮	▯
Infraestruturas de Distribuição de Energia Elétrica		
Muito Alta Tensão	Z—	
Alta Tensão	Z—	
Média Tensão	Z—	

Servidão Radioelétrica	Existente	Proposto
Feixe Hertziano	═	

Rede Rodoviária	Existente	Proposto
Rede Estruturante		
Estruturante de 1.º Nível	—	– –
Estruturante de 2.º Nível	—	
Estruturante de 3.º Nível		– –
Rede de Distribuição Principal		
Distribuidora Principal de 2.º Nível	—	
Distribuidora Principal de 3.º Nível	—	– –
Rede de Distribuição Secundária		
Distribuidora Secundária de 1.º Nível	—	
Distribuidora Secundária de 2.º Nível	—	
Distribuidora Secundária de 3.º Nível		– –
Nó	●	◒

Rede Ferroviária	Existente	Proposto
Estação de Caminho de Ferro	■	
Rede Ferroviária	—	

Transportes Públicos de Passageiros	Existente	Proposto
Interface de Transportes	●	

Ciclovia	Existente	Proposto
Ciclovia Existente	- - -	- - -

Gasoduto	Existente	Proposto
Infraestruturas Associadas	☒	
Gasoduto	☒—	

Infraestruturas Aeronáuticas	Existente	Proposto
Pista de Ultraleves	✈	
Heliporto	●	
Aérodromo		✈
Área de Proteção ao Aeródromo		
Área 0		▨
Área 1		▥
Área 2		▤
Área 4		▩
Área 5		▦

Estabelecimentos PAG	◕	
Zonas de Perigosidade		
ZP1 - Limiar de Efeitos Letais		▦
ZP2 - Limiar de Efeitos Irreversíveis		▦
Cavernas	◆	
Condutas		
Rejeição de Salmoura	●—	
Abastecimento de Água	●—	
Poços de Captação de Água	▲	

+ + + + Limite de Freguesia (CAOP 2022)

✚ ✚ ✚ ✚ Concelho de Pombal (CAOP 2022)

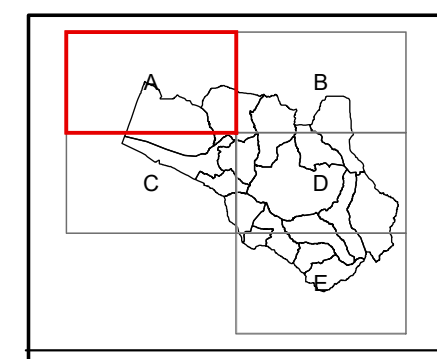

1.ª Revisão do Plano Diretor Municipal de Pombal

Câmara Municipal de Pombal

GPU GABINETE DE PLANEAMENTO URBANÍSTICO

1:25000

2.ª Alteração

Elementos que Constituem o Plano

1.04 A

0 500 m

Planta de Ordenamento

Equipamentos e Infraestruturas

outubro 2023

Entidade proprietária da cartografia: Comunidade Intermunicipal da Região de Leiria (CIM RL)
Entidade produtora: Socarto - Sociedade de Levantamentos Topo - Cartográficos, Lda
Data de edição: Data do vôo - 31-08-2018
Conclusão dos Trabalhos - 28-08-2019
Série cartográfica oficial a que pertence: SNC 1/10 000
Data e número da homologação e entidade responsável pela homologação: Homologação pela DGT em setembro 11/09/2020, processo nº 674
Sistema de referência: PT-TM06 / ETRS89
Exatidão Planimétrica: Erro médio quadrático 1,5 metros. 90% dos pontos com desvio menor do que 2,3 metros;
Exatidão Altimétrica: Erro médio quadrático 1,7 metros. 90% dos pontos com desvio menor do que 2,75 metros;
Exatidão temática: Conformidade semântica dos dados - Completude (% admissivel de erros de omissão e comissão):5

-48000
-40000
-32000
48000
40000
Condeixa-A-Nova
Soure
Figueira da Foz
Penela
Ansião
Valarinho
Casal da Rola
Casais do Porto
São João das Tábuas
Matos da Vila
Barbas
Casais de Além
Casal de Santo António
Casal do Queijo
Pingarelhos
Vascos
Carrascos
Lagares
Meires
Castelhanas
São Jorge da Ribeira
Gregórios
Reis
Marco do Sul

EQUIPAMENTOS DE UTILIZAÇÃO COLETIVA

	Existente	Proposto
Equipamento de Desporto	▲	▲
Equipamento de Educação e Ensino	▲	▲
Equipamento de Saúde	▲	
Equipamento de Cultura e Tempos Livres	▲	▲
Equipamento de Segurança Pública e Proteção Civil	▲	
Equipamento de Administração Pública	▲	
Equipamento de Solidariedade e Segurança Social	▲	
Outros Equipamentos - Cemitério	▲	▲

INFRAESTRUTURAS

Abastecimento de Água	Existente	Proposto
Captações de água subterrânea para abastecimento público		
Captação de Água	●	◐
Estação de Tratamento de Água e Reservatórios/EEA		
Estação de Tratamento de Água	ETA	ETA
Reservatório / EEA	EEA	EEA
Reservatório	RES	
Rede Adutora		
Conduta Adutora	●—	◐—

Drenagem de Águas Residuais	Existente	Proposto
Estação de Tratamento de Águas Residuais	ETAR	ETAR
Estação de Bombagem de Águas Residuais	●	◐
Coletor de Águas Residuais	▮—	

Resíduos Sólidos	Existente	Proposto
Centro de Transferência de Resíduos Sólidos	CRS	

Rede Elétrica	Existente	Proposto
Infraestruturas de Produção de Energia Elétrica	◆	
Infraestruturas deTransformação de Energia Elétrica	■	□
Infraestruturas de Distribuição de Energia Elétrica		
Muito Alta Tensão	Z—	
Alta Tensão	Z—	
Média Tensão	Z—	

Servidão Radioelétrica	Existente	Proposto
Feixe Hertziano	═	

Rede Rodoviária	Existente	Proposto
Rede Estruturante		
Estruturante de 1.º Nível	—	- -
Estruturante de 2.º Nível	—	
Estruturante de 3.º Nível		- -
Rede de Distribuição Principal		
Distribuidora Principal de 2.º Nível	—	
Distribuidora Principal de 3.º Nível	—	- -
Rede de Distribuição Secundária		
Distribuidora Secundária de 1.º Nível	—	
Distribuidora Secundária de 2.º Nível	—	
Distribuidora Secundária de 3.º Nível		- -
Nó	●	◒

Rede Ferroviária	Existente	Proposto
Estação de Caminho de Ferro	■	
Rede Ferroviária	—	

Transportes Públicos de Passageiros	Existente	Proposto
Interface de Transportes	●	

Ciclovia	Existente	Proposto
Ciclovia Existente	- -	- -

Gasoduto	Existente	Proposto
Infraestruturas Associadas	☒	
Gasoduto	☒—	

Infraestruturas Aeronáuticas	Existente	Proposto
Pista de Ultraleves	✈	
Heliporto	●	
Aérodromo		✈
Área de Proteção ao Aeródromo		
Área 0		▨
Área 1		▥
Área 2		▤
Área 4		▨
Área 5		▨

Estabelecimentos PAG	⊕	
Zonas de Perigosidade		
ZP1 - Limiar de Efeitos Letais		▨
ZP2 - Limiar de Efeitos Irreversíveis		▨
Cavernas		
Condutas	◆	
Rejeição de Salmoura	●—	
Abastecimento de Água	●—	
Poços de Captação de Água	⌂	

+ + + + Limite de Freguesia (CAOP 2022)

✚ ✚ ✚ ✚ Concelho de Pombal (CAOP 2022)

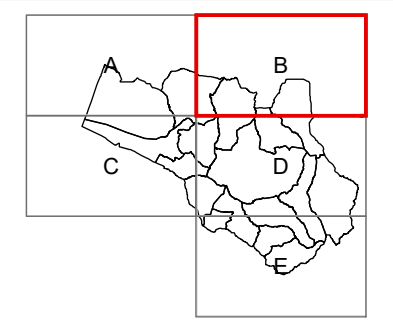

1.ª Revisão do Plano Diretor Municipal de Pombal

Câmara Municipal de Pombal

GPU GABINETE DE PLANEAMENTO URBANÍSTICO

1:25000

2.ª Alteração
Elementos que Constituem o Plano

1.04 B

0 500 m

Planta de Ordenamento

Equipamentos e Infraestruturas

outubro 2023

Entidade proprietária da cartografia: Comunidade Intermunicipal da Região de Leiria (CIM RL)
Entidade produtora: Socarto - Sociedade de Levantamentos Topo - Cartográficos, Lda
Data de edição: Data do vôo - 31-08-2018
Conclusão dos Trabalhos - 28-08-2019
Série cartográfica oficial a que pertence: SNC 1/10 000
Data e número da homologação e entidade responsável pela homologação: Homologação pela DGT em setembro 11/09/2020, processo nº 674
Sistema de referência: PT-TM06 / ETRS89
Exatidão Planimétrica: Erro médio quadrático 1,5 metros. 90% dos pontos com desvio menor do que 2,3 metros;
Exatidão Altimétrica: Erro médio quadrático 1,7 metros. 90% dos pontos com desvio menor do que 2,75 metros;
Exatidão temática: Conformidade semântica dos dados - Completude (% admissivel de erros de omissão e comissão):5

-72000
-64000
-56000
32000
24000
Oceano Atlântico
CRASTA ALTA
Leiria
Marinha Grande
Guia
Carriço
Casas Brancas
Água Formosa
Matinha
Amieiros
Ilha
Vale do Freixo
Cabeça Gorda
Vale Cinzeiro
Carnide de Cima

EQUIPAMENTOS DE UTILIZAÇÃO COLETIVA

	Existente	Proposto
Equipamento de Desporto	▲	▲ P
Equipamento de Educação e Ensino	▲	▲ P
Equipamento de Saúde	▲	
Equipamento de Cultura e Tempos Livres	▲	▲ P
Equipamento de Segurança Pública e Proteção Civil	▲	
Equipamento de Administração Pública	▲	
Equipamento de Solidariedade e Segurança Social	▲	
Outros Equipamentos - Cemitério	▲	▲ P

INFRAESTRUTURAS

Abastecimento de Água	Existente	Proposto
Captações de água subterrânea para abastecimento público		
Captação de Água	●	◐
Estação de Tratamento de Água e Reservatórios/EEA		
Estação de Tratamento de Água	ETA	ETA
Reservatório / EEA	EEA	EEA
Reservatório	RES	
Rede Adutora		
Conduta Adutora	●—	◐—
Drenagem de Águas Residuais	**Existente**	**Proposto**
Estação de Tratamento de Águas Residuais	ETAR	ETAR
Estação de Bombagem de Águas Residuais	●	◐
Coletor de Águas Residuais	—	
Resíduos Sólidos	**Existente**	**Proposto**
Centro de Transferência de Resíduos Sólidos	CRS	
Rede Elétrica	**Existente**	**Proposto**
Infraestruturas de Produção de Energia Elétrica	◆	
Infraestruturas deTransformação de Energia Elétrica	■	□
Infraestruturas de Distribuição de Energia Elétrica		
Muito Alta Tensão	Z—	
Alta Tensão	Z—	
Média Tensão	Z—	
Servidão Radioelétrica	**Existente**	**Proposto**
Feixe Hertziano	—	
Rede Rodoviária	**Existente**	**Proposto**
Rede Estruturante		
Estruturante de 1.º Nível	—	- -
Estruturante de 2.º Nível	—	
Estruturante de 3.º Nível		- -
Rede de Distribuição Principal		
Distribuidora Principal de 2.º Nível	—	
Distribuidora Principal de 3.º Nível	—	- -
Rede de Distribuição Secundária		
Distribuidora Secundária de 1.º Nível	—	
Distribuidora Secundária de 2.º Nível	—	
Distribuidora Secundária de 3.º Nível		- -
Nó	●	◒
Rede Ferroviária	**Existente**	**Proposto**
Estação de Caminho de Ferro	■	
Rede Ferroviária	—	
Transportes Públicos de Passageiros	**Existente**	**Proposto**
Interface de Transportes	●	
Ciclovia	**Existente**	**Proposto**
Ciclovia Existente	- -	- -
Gasoduto	**Existente**	**Proposto**
Infraestruturas Associadas	☒	
Gasoduto	☒—	
Infraestruturas Aeronáuticas	**Existente**	**Proposto**
Pista de Ultraleves	✈	
Heliporto	●	
Aérodromo		✈
Área de Proteção ao Aeródromo		
Área 0		▨
Área 1		▨
Área 2		▨
Área 4		▨
Área 5		▨
Estabelecimentos PAG	●	
Zonas de Perigosidade		
ZP1 - Limiar de Efeitos Letais		▨
ZP2 - Limiar de Efeitos Irreversíveis		▨
Cavernas	◆	
Condutas		
Rejeição de Salmoura	●—	
Abastecimento de Água	●—	
Poços de Captação de Água	▲	

+ + + + Limite de Freguesia (CAOP 2022)

✚ ✚ ✚ ✚ Concelho de Pombal (CAOP 2022)

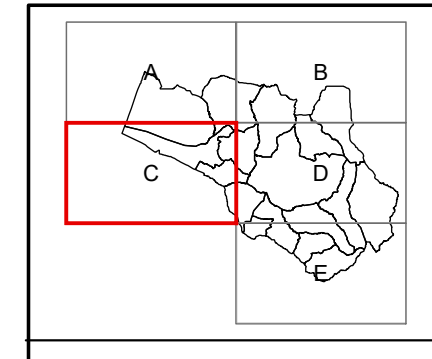

1.ª Revisão do Plano Diretor Municipal de Pombal

Câmara Municipal de Pombal

GPU GABINETE DE PLANEAMENTO URBANÍSTICO

1:25000

2.ª Alteração

Elementos que Constituem o Plano

1.04 C

Planta de Ordenamento

Equipamentos e Infraestruturas

0 500 m

outubro 2023

Entidade proprietária da cartografia: Comunidade Intermunicipal da Região de Leiria (CIM RL)
Entidade produtora: Socarto - Sociedade de Levantamentos Topo - Cartográficos, Lda
Data de edição: Data do vôo - 31-08-2018
Conclusão dos Trabalhos - 28-08-2019
Série cartográfica oficial a que pertence: SNC 1/10 000
Data e número da homologação e entidade responsável pela homologação: Homologação pela DGT em setembro 11/09/2020, processo nº 674
Sistema de referência: PT-TM06 / ETRS89
Exatidão Planimétrica: Erro médio quadrático 1,5 metros. 90% dos pontos com desvio menor do que 2,3 metros;
Exatidão Altimétrica: Erro médio quadrático 1,7 metros. 90% dos pontos com desvio menor do que 2,75 metros;
Exatidão temática: Conformidade semântica dos dados - Completude (% admissivel de erros de omissão e comissão):5

-48000
-40000
-32000
32000
24000
Soure
Ansião
Leiria
Alvaiázere
Pombal
Vale da Grota
Paço
Tinto
Chamerca
Estrada dos Pocos
São João da Ribeira
Aldeia dos Redondos
Gramela
Regofinhó
Roussa
Mendes
Mancos
Vagnha
Casais
Abiul
Ventoso
Loureira
Santiago de Litém
Infesta
Pinhete
Lagoa

EQUIPAMENTOS DE UTILIZAÇÃO COLETIVA

	Existente	Proposto
Equipamento de Desporto	▲	▲
Equipamento de Educação e Ensino	▲	▲
Equipamento de Saúde	▲	
Equipamento de Cultura e Tempos Livres	▲	▲
Equipamento de Segurança Pública e Proteção Civil	▲	
Equipamento de Administração Pública	▲	
Equipamento de Solidariedade e Segurança Social	▲	
Outros Equipamentos - Cemitério	▲	▲

INFRAESTRUTURAS

Abastecimento de Água	Existente	Proposto
Captações de água subterrânea para abastecimento público		
Captação de Água	●	◐
Estação de Tratamento de Água e Reservatórios/EEA		
Estação de Tratamento de Água	ETA	ETA
Reservatório / EEA	EEA	EEA
Reservatório	RES	
Rede Adutora		
Conduta Adutora	●—	◐—

Drenagem de Águas Residuais	Existente	Proposto
Estação de Tratamento de Águas Residuais	ETAR	ETAR
Estação de Bombagem de Águas Residuais	●	◐
Coletor de Águas Residuais	—	

Resíduos Sólidos	Existente	Proposto
Centro de Transferência de Resíduos Sólidos	CRS	

Rede Elétrica	Existente	Proposto
Infraestruturas de Produção de Energia Elétrica	◆	
Infraestruturas deTransformação de Energia Elétrica	■	□
Infraestruturas de Distribuição de Energia Elétrica		
Muito Alta Tensão	Z—	
Alta Tensão	Z—	
Média Tensão	Z—	

Servidão Radioelétrica	Existente	Proposto
Feixe Hertziano	═	

Rede Rodoviária	Existente	Proposto
Rede Estruturante		
Estruturante de 1.º Nível	—	- -
Estruturante de 2.º Nível	—	
Estruturante de 3.º Nível		- -
Rede de Distribuição Principal		
Distribuidora Principal de 2.º Nível	—	
Distribuidora Principal de 3.º Nível	—	- -
Rede de Distribuição Secundária		
Distribuidora Secundária de 1.º Nível	—	
Distribuidora Secundária de 2.º Nível	—	
Distribuidora Secundária de 3.º Nível		- -
Nó	●	◒

Rede Ferroviária	Existente	Proposto
Estação de Caminho de Ferro	■	
Rede Ferroviária	—	

Transportes Públicos de Passageiros	Existente	Proposto
Interface de Transportes	●	

Ciclovia	Existente	Proposto
Ciclovia Existente	- -	- -

Gasoduto	Existente	Proposto
Infraestruturas Associadas	☒	
Gasoduto	☒—	

Infraestruturas Aeronáuticas	Existente	Proposto
Pista de Ultraleves	✈	
Heliporto	●	
Aérodromo		✈
Área de Proteção ao Aeródromo		
Área 0		▨
Área 1		▥
Área 2		▤
Área 4		▩
Área 5		⬚

Estabelecimentos PAG	⊕	
Zonas de Perigosidade		
ZP1 - Limiar de Efeitos Letais		⬚
ZP2 - Limiar de Efeitos Irreversíveis		⬚
Cavernas	◆	
Condutas		
Rejeição de Salmoura	●—	
Abastecimento de Água	●—	
Poços de Captação de Água	⌂	

+ + + +	Limite de Freguesia (CAOP 2022)
✚ ✚ ✚ ✚	Concelho de Pombal (CAOP 2022)

1.ª Revisão do Plano Diretor Municipal de Pombal

Câmara Municipal de Pombal

GPU GABINETE DE PLANEAMENTO URBANÍSTICO

1:25000

2.ª Alteração
Elementos que Constituem o Plano

1.04 D

0 500 m

Planta de Ordenamento

Equipamentos e Infraestruturas

outubro 2023

Entidade proprietária da cartografia: Comunidade Intermunicipal da Região de Leiria (CIM RL)
Entidade produtora: Socarto - Sociedade de Levantamentos Topo - Cartográficos, Lda
Data de edição: Data do vôo - 31-08-2018
Conclusão dos Trabalhos - 28-08-2019
Série cartográfica oficial a que pertence: SNC 1/10 000
Data e número da homologação e entidade responsável pela homologação: Homologação pela DGT em setembro 11/09/2020, processo nº 674
Sistema de referência: PT-TM06 / ETRS89
Exatidão Planimétrica: Erro médio quadrático 1,5 metros. 90% dos pontos com desvio menor do que 2,3 metros;
Exatidão Altimétrica: Erro médio quadrático 1,7 metros. 90% dos pontos com desvio menor do que 2,75 metros;
Exatidão temática: Conformidade semântica dos dados - Completude (% admissivel de erros de omissão e comissão):5

-48000
-40000
-32000
16000
8000
Leiria
Ourém
Alvaiázere
Vale da Cruz
Outeiro da Ranha
Sobral
Mata do Casal Galego
São Vicente
Andrés
Bouça
Casal da Rosa
Maçoeira
Outeira
Brejos
Gesteira
Arneiros da Gafanha
Tojal
Vila Pouca
Rocio
Pomares
Mata Rala
Aldeia de Baixo
Aldeia de Cima
Figueiredo
Portela
Cubo
Arneiro
Vila Galega
Bica
Canaveira
Casais
Outeiro de Vila Verde
Tojeira
Vale Verde
Valongo
Castelo da Gracieira
Serrada
Gaia de Cima
Barrosa
Mata
Ruiva Água
ALBERGARIA 313.55
BARRILONGA
Vale da Figueira
Lagoa de Santa Catarina

EQUIPAMENTOS DE UTILIZAÇÃO COLETIVA

	Existente	Proposto
Equipamento de Desporto	▲	▲
Equipamento de Educação e Ensino	▲	▲
Equipamento de Saúde	▲	
Equipamento de Cultura e Tempos Livres	▲	▲
Equipamento de Segurança Pública e Proteção Civil	▲	
Equipamento de Administração Pública	▲	
Equipamento de Solidariedade e Segurança Social	▲	
Outros Equipamentos - Cemitério	▲	▲

INFRAESTRUTURAS

Abastecimento de Água	Existente	Proposto
Captações de água subterrânea para abastecimento público		
Captação de Água	●	◐
Estação de Tratamento de Água e Reservatórios/EEA		
Estação de Tratamento de Água	ETA	ETA
Reservatório / EEA	EEA	EEA
Reservatório	RES	
Rede Adutora		
Conduta Adutora	●—	◐—

Drenagem de Águas Residuais	Existente	Proposto
Estação de Tratamento de Águas Residuais	ETAR	ETAR
Estação de Bombagem de Águas Residuais	●	◐
Coletor de Águas Residuais	—	

Resíduos Sólidos	Existente	Proposto
Centro de Transferência de Resíduos Sólidos	CRS	

Rede Elétrica	Existente	Proposto
Infraestruturas de Produção de Energia Elétrica	◆	
Infraestruturas deTransformação de Energia Elétrica	■	□
Infraestruturas de Distribuição de Energia Elétrica		
Muito Alta Tensão	Z—	
Alta Tensão	Z—	
Média Tensão	Z—	

Servidão Radioelétrica	Existente	Proposto
Feixe Hertziano	═	

Rede Rodoviária	Existente	Proposto
Rede Estruturante		
Estruturante de 1.º Nível	—	- -
Estruturante de 2.º Nível	—	
Estruturante de 3.º Nível		- -
Rede de Distribuição Principal		
Distribuidora Principal de 2.º Nível	—	
Distribuidora Principal de 3.º Nível	—	- -
Rede de Distribuição Secundária		
Distribuidora Secundária de 1.º Nível	—	
Distribuidora Secundária de 2.º Nível	—	
Distribuidora Secundária de 3.º Nível		- -
Nó	●	◒

Rede Ferroviária	Existente	Proposto
Estação de Caminho de Ferro	■	
Rede Ferroviária	—	

Transportes Públicos de Passageiros	Existente	Proposto
Interface de Transportes	●	

Ciclovia	Existente	Proposto
Ciclovia Existente	- -	- -

Gasoduto	Existente	Proposto
Infraestruturas Associadas	☒	
Gasoduto	☒—	

Infraestruturas Aeronáuticas	Existente	Proposto
Pista de Ultraleves	✈	
Heliporto	●	
Aérodromo		✈
Área de Proteção ao Aeródromo		
Área 0		▨
Área 1		▨
Área 2		▨
Área 4		▨
Área 5		▨

Estabelecimentos PAG	◉
Zonas de Perigosidade	
ZP1 - Limiar de Efeitos Letais	▨
ZP2 - Limiar de Efeitos Irreversíveis	▨
Cavernas	◆
Condutas	
Rejeição de Salmoura	●—
Abastecimento de Água	●—
Poços de Captação de Água	⌂

+ + + +	Limite de Freguesia (CAOP 2022)
✚ ✚ ✚ ✚	Concelho de Pombal (CAOP 2022)

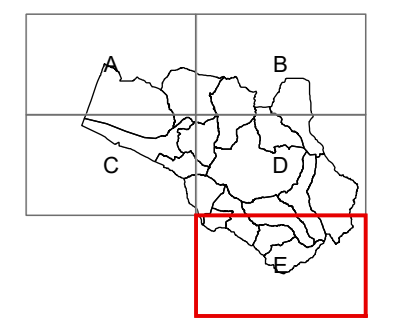

1.ª Revisão do Plano Diretor Municipal de Pombal

Câmara Municipal de Pombal

GPU GABINETE DE PLANEAMENTO URBANÍSTICO

1:25000

2.ª Alteração

Elementos que Constituem o Plano

1.04 E

Planta de Ordenamento

0 500 m

Equipamentos e Infraestruturas

outubro 2023

Entidade proprietária da cartografia: Comunidade Intermunicipal da Região de Leiria (CIM RL)
Entidade produtora: Socarto - Sociedade de Levantamentos Topo - Cartográficos, Lda
Data de edição: Data do vôo - 31-08-2018
Conclusão dos Trabalhos - 28-08-2019
Série cartográfica oficial a que pertence: SNC 1/10 000
Data e número da homologação e entidade responsável pela homologação: Homologação pela DGT em setembro 11/09/2020, processo nº 674
Sistema de referência: PT-TM06 / ETRS89
Exatidão Planimétrica: Erro médio quadrático 1,5 metros. 90% dos pontos com desvio menor do que 2,3 metros;
Exatidão Altimétrica: Erro médio quadrático 1,7 metros. 90% dos pontos com desvio menor do que 2,75 metros;
Exatidão temática: Conformidade semântica dos dados - Completude (% admissivel de erros de omissão e comissão):5