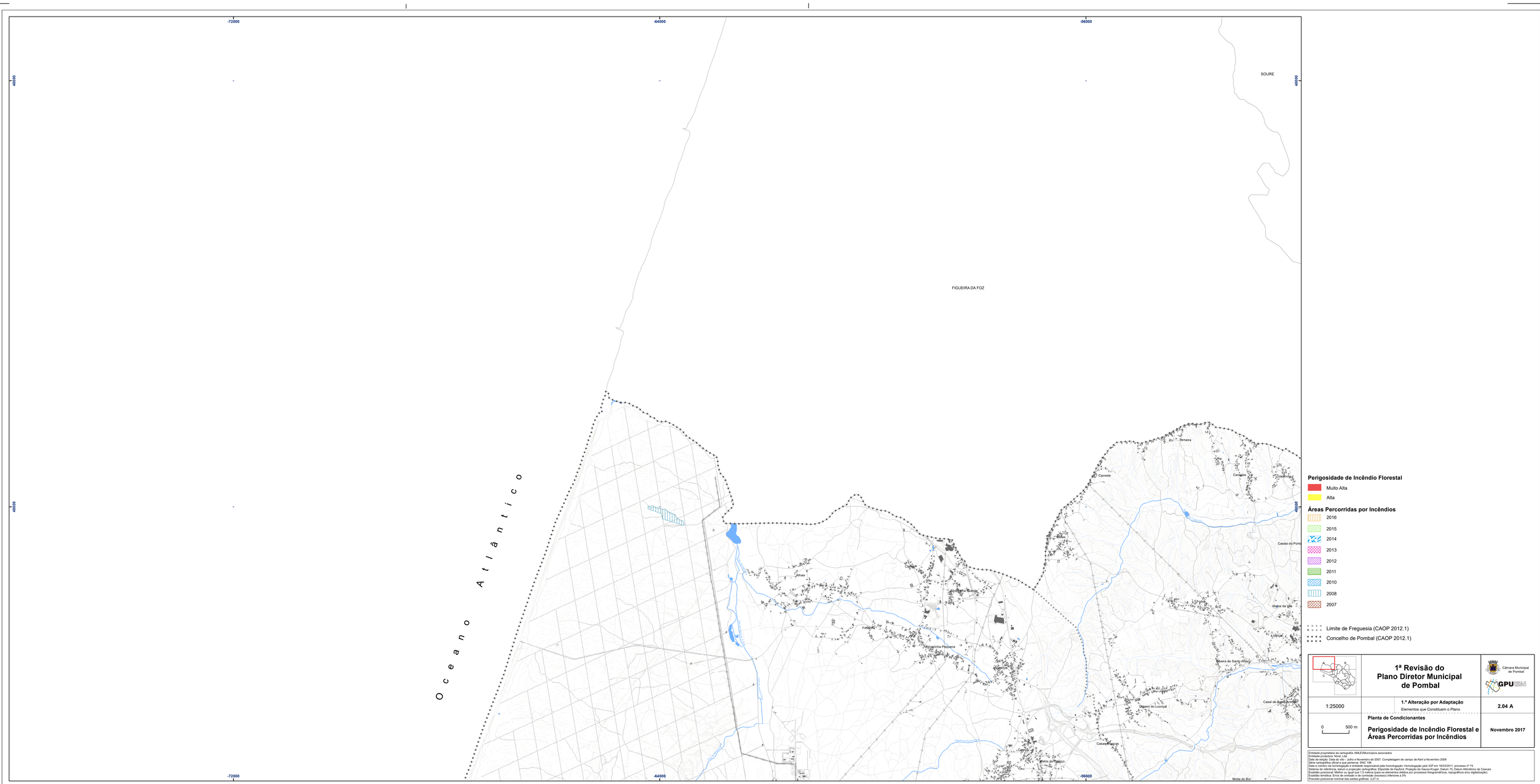


Perigosidade de Incêndio Florestal

- Muito Alta
- Alta

Áreas Percorridas por Incêndios

- 2016
- 2015
- 2014
- 2013
- 2012
- 2011
- 2010
- 2008
- 2007

- Limite de Freguesia (CAOP 2012.1)
- Concelho de Pombal (CAOP 2012.1)

1ª Revisão do Plano Diretor Municipal de Pombal

Câmara Municipal de Pombal

GPU

1:25000

1.ª Alteração por Adaptação
Elementos que Constituem o Plano

2.04 A

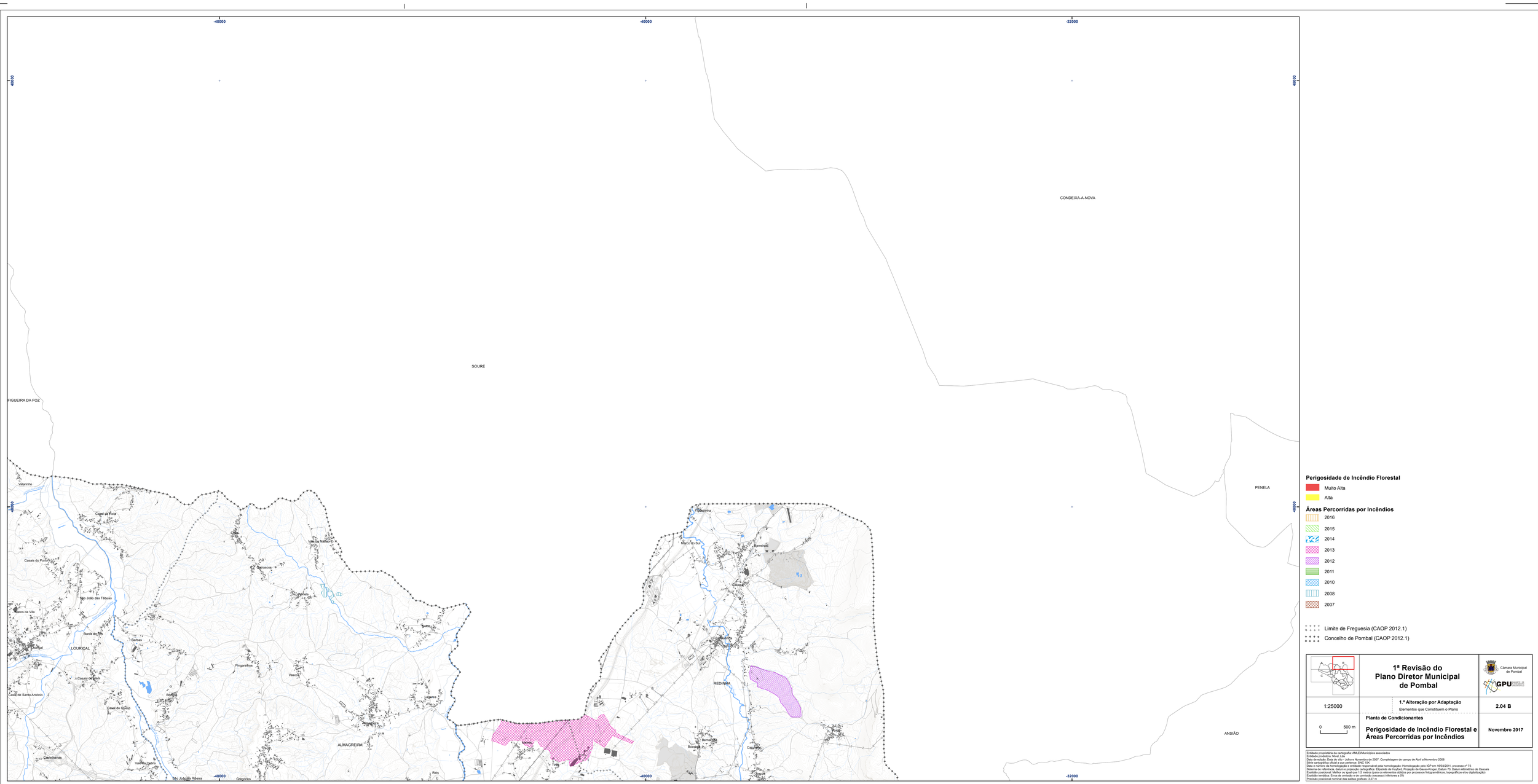
Planta de Condicionantes

0 500 m

Perigosidade de Incêndio Florestal e Áreas Percorridas por Incêndios

Novembro 2017

Entidade proprietária da cartografia: AMLE/Municípios associados
Entidade produtora: Nivel, Lda
Data de edição: Data do voo - Julho e Novembro de 2007. Compilalgem de campo de Abril a Novembro 2008
Data de homologação: 16/03/2011, processo nº 75
Data e número da homologação e entidade responsável pela homologação: Homologação pelo IGP em 16/03/2011, processo nº 75
Sistema de referência, datum e projecção cartográfica: Elipsóide de Hayford, Projecção de Gauss-Kruger, Datum 73, Datum Altimétrico de Cascais
Exatidão posicional: Melhor ou igual que 1,5 metros (para os elementos obtidos por processos fotogramétricos, topográficos e/ou digitalização)
Exatidão temática: Erros de omissão e de comissão (excesso) inferiores a 5%
Precisão posicional nominal das cartas gráficas: 3,27 m.



Perigosidade de Incêndio Florestal

- Muito Alta
- Alta

Áreas Percorridas por Incêndios

- 2016
- 2015
- 2014
- 2013
- 2012
- 2011
- 2010
- 2008
- 2007

- Limite de Freguesia (CAOP 2012.1)
- Concelho de Pombal (CAOP 2012.1)

1ª Revisão do Plano Diretor Municipal de Pombal

Câmara Municipal de Pombal

GPU

1.ª Alteração por Adaptação

Elementos que Constituem o Plano

1:25000

2.04 B

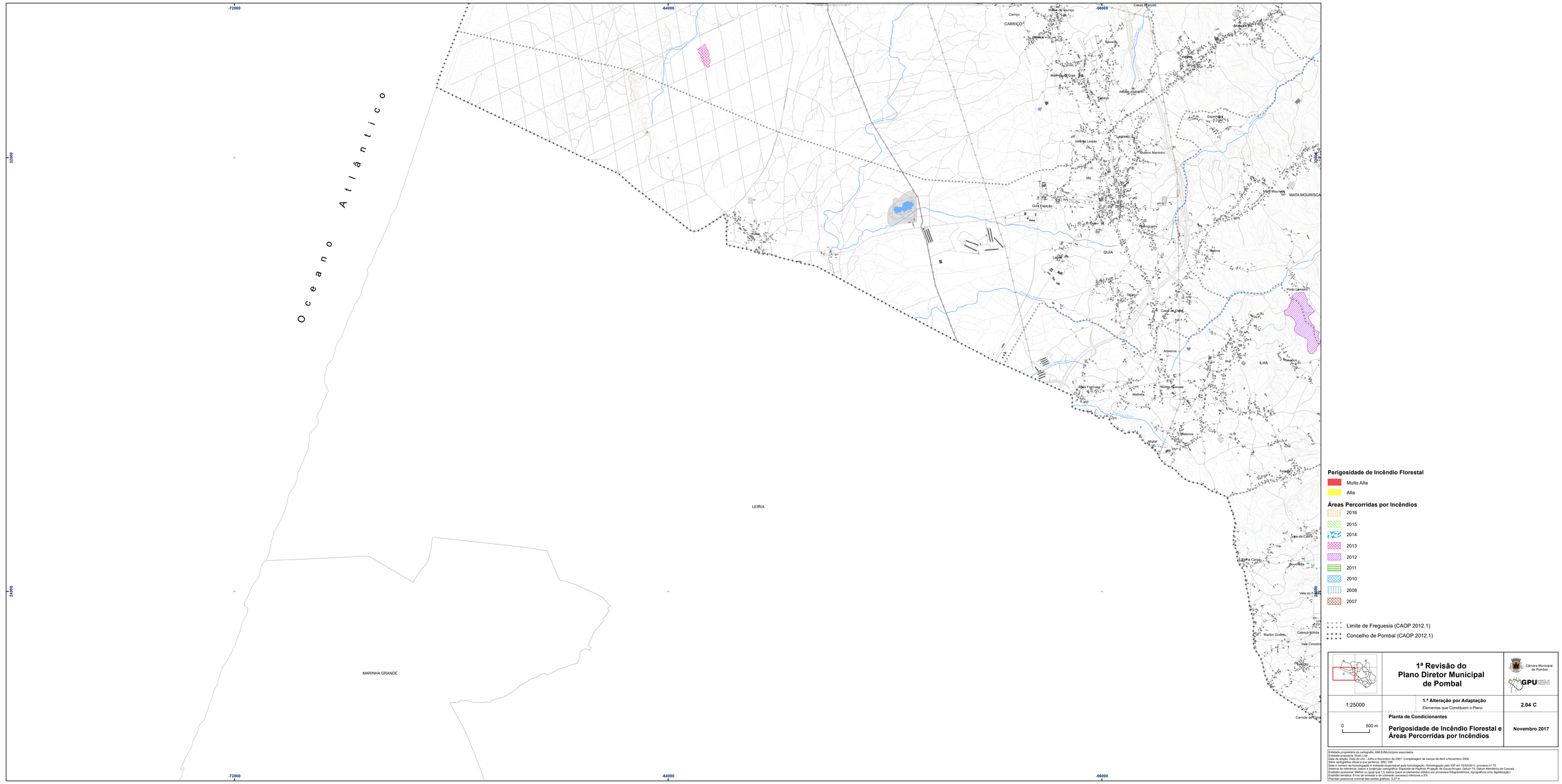
Planta de Condicionantes

0 500 m

Perigosidade de Incêndio Florestal e Áreas Percorridas por Incêndios

Novembro 2017

Entidade proprietária da cartografia: AMLE/Municípios associados
Entidade produtora: Nivel, Lda
Data de edição: Data do voo - Julho e Novembro de 2007. Compilalgaem de campo de Abril a Novembro 2008
Data de homologação: 16/03/2011, processo nº 75
Data e número de homologação e entidade responsável pela homologação: Homologação pela IGP em 16/03/2011, processo nº 75
Sistema de referência, datum e projecção cartográfica: Elipsóide de Hayford, Projecção de Gauss-Kruger, Datum 73, Datum Altimétrico de Cascais
Exatidão posicional: Melhor ou igual que 1,5 metros (para os elementos obtidos por processos fotogramétricos, topográficos e/ou digitalização)
Exatidão temática: Erros de omissão e de comissão (excesso) inferiores a 5%
Precisão posicional nominal das saídas gráficas: 3,27 m



Perigosidade de Incêndio Florestal

- Muito Alta
- Alta

Áreas Percorridas por Incêndios

- 2016
- 2015
- 2014
- 2013
- 2012
- 2011
- 2010
- 2008
- 2007

- Limite de Freguesia (CAOP 2012.1)
- Concelho de Pombal (CAOP 2012.1)

1ª Revisão do Plano Diretor Municipal de Pombal

Câmara Municipal de Pombal

GPU

1.ª Alteração por Adaptação

Elementos que Constituem o Plano

2.04 C

1:25000

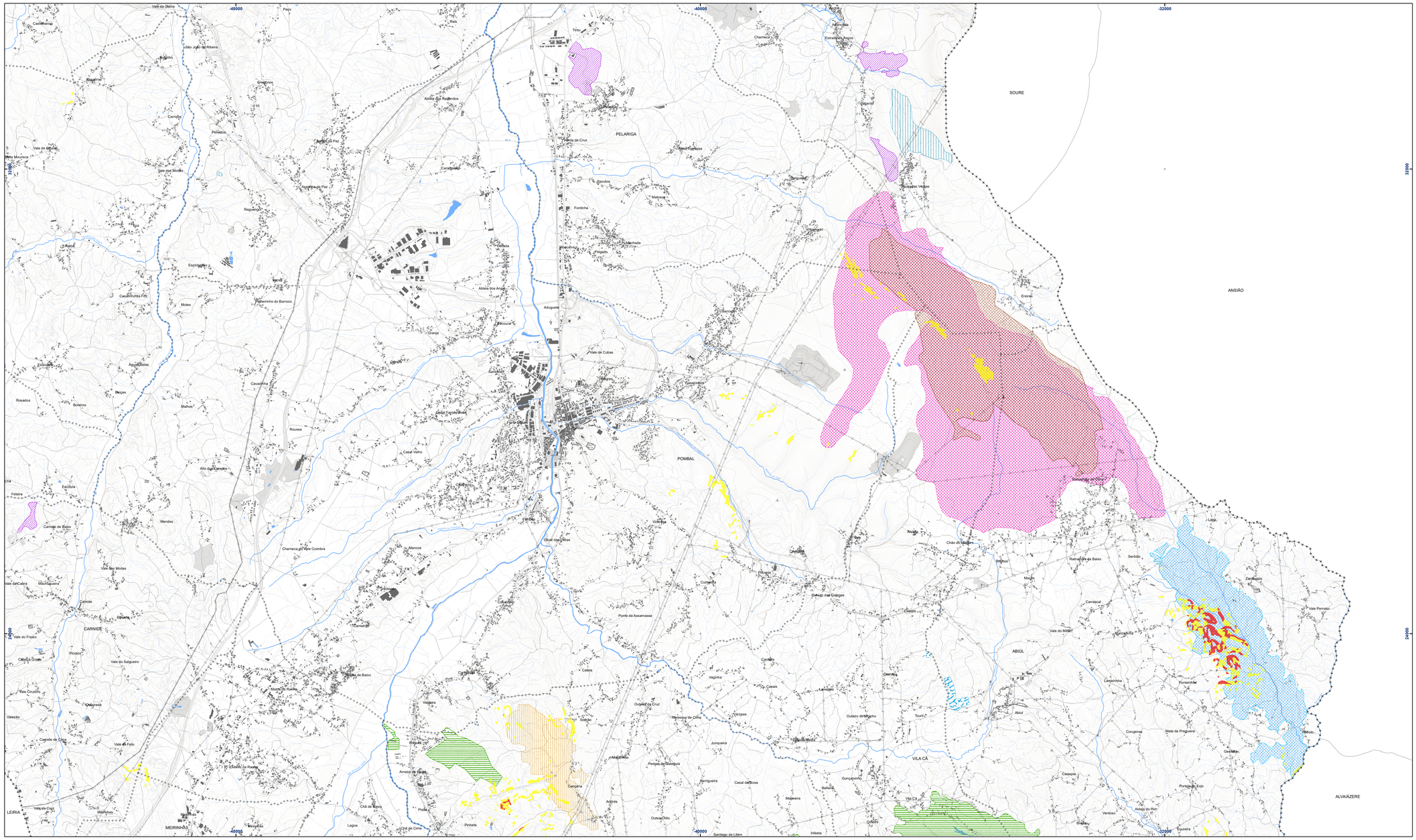
0 500 m

Planta de Condicionantes

Perigosidade de Incêndio Florestal e Áreas Percorridas por Incêndios

Novembro 2017

Entidade proprietária da cartografia: AMLE/Municípios associados
Ano de edição: Ano de voo - 2012
Data de edição: Data do voo - Julho e Novembro de 2007. Complelamento de campo de Abril a Novembro 2008
Série cartográfica oficial a que pertence: SNC 10K
Entidade que homologou a cartografia: Cartografia homologada pelo IGP em 16/03/2011, processo nº 75
Sistema de referência, datum e projecção cartográfica: Elipsóide de Hayford, Projecção de Gauss-Kruger, Datum 73, Datum Altimétrico de Cascais
Exatidão posicional: Melhor ou igual que 1.5 metros (para os elementos obtidos por processos fotogramétricos, topográficos e/ou digitalização)
Exatidão temática: Erros de omissão e de comissão (excesso) inferiores a 5%
Precisão posicional nominal das saídas gráficas: 3.27 m



Perigosidade de Incêndio Florestal

- Muito Alta
- Alta

Áreas Percorridas por Incêndios

- 2016
- 2015
- 2014
- 2013
- 2012
- 2011
- 2010
- 2008
- 2007

- Limite de Freguesia (CAOP 2012.1)
- Concelho de Pombal (CAOP 2012.1)

1ª Revisão do Plano Diretor Municipal de Pombal

Câmara Municipal de Pombal

GPU

1:25000

1.ª Alteração por Adaptação

Elementos que Constituem o Plano

2.04 D

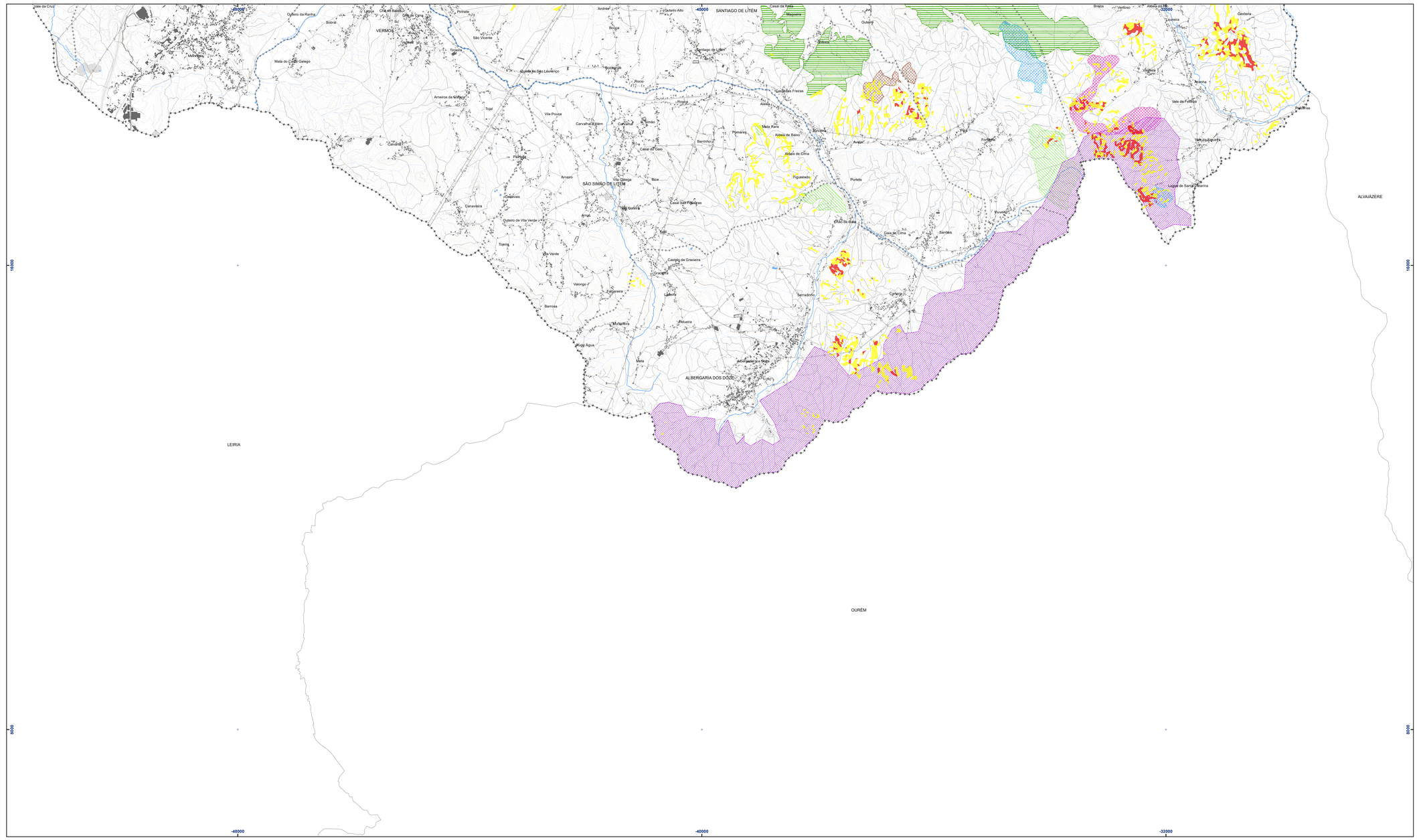
Planta de Condicionantes

0 500 m

Perigosidade de Incêndio Florestal e Áreas Percorridas por Incêndios

Novembro 2017

Entidade proprietária da cartografia: AML/EIMunicípios associados
Entidade produtora: Nivel, Lda
Data de edição: Data do vôo - Julho e Novembro de 2007. Complelagem de campo de Abril a Novembro 2008
Série cartográfica oficial a que pertence: SNIG/IGP
Data de homologação: Homologação pelo IGP em 16/03/2011, processo nº 75
Sistema de referência, datum e projecção cartográfica: Elipsóide de Hayford, Projecção de Gauss-Kruger, Datum 73, Datum Altimétrico de Cascais
Exatidão posicional: Melhor ou igual que 1.5 metros (para os elementos obtidos por processos fotogramétricos, topográficos e/ou digitalização)
Exatidão temática: Erros de omissão e de comissão (recíproco) inferiores a 5%
Precisão posicional nominal das saídas gráficas: 3.27 m



Perigosidade de Incêndio Florestal

- Muito Alta
- Alta

Áreas Percorridas por Incêndios

- 2016
- 2015
- 2014
- 2013
- 2012
- 2011
- 2010
- 2008
- 2007

- Limite de Freguesia (CAOP 2012.1)
- Concelho de Pombal (CAOP 2012.1)

1ª Revisão do Plano Diretor Municipal de Pombal

Câmara Municipal de Pombal

GPU

1:25000

1.ª Alteração por Adaptação

Elementos que Constituem o Plano

2.04 E

Planta de Condicionantes

Perigosidade de Incêndio Florestal e Áreas Percorridas por Incêndios

0 500 m

Novembro 2017

Entidade proprietária da cartografia: AMLE/Municípios associados
Entidade produtora: Nicail, Lda
Data de edição: Data do vôo - Julho e Novembro de 2007. Completagem de campo de Abril a Novembro 2008
Série cartográfica oficial a que pertence: SNC 10K
Data e número da homologação e entidade responsável pela homologação: Homologação pelo IGP em 16/03/2011, processo nº 75.
Sistema de referência: Coordenadas Militares Hayford-Gauss, Datum Militar-Português, Datum 73, Datum Altimétrico de Cascais
Exatidão posicional: Melhor ou igual que 1.5 metros (para os elementos obtidos por processos fotogramétricos, topográficos e/ou digitalização)
Exatidão temática: Erros de omissão e de comissão (acessoio) inferiores a 5%
Precisão posicional nominal das saídas gráficas: 3.27 m