






1 - Planta Identificação:
Infraestruturas de apoio

- Tipo**
-  Abrigo
 -  Postilete

2 - Planta Síntese de Acessibilidade aos Transportes:
Infraestruturas de apoio

- Tipo, Acessibilidade**
-  Abrigo, Inacessível
 -  Postilete, Inacessível

 Área de Intervenção

Projeto
PLANO MUNICIPAL DE PROMOÇÃO DA ACESSIBILIDADE
PROGRAMA RAMPA - MUNICÍPIO DE POMBAL

Designação
FASE III - VERSÃO FINAL DO PLANO
LEVANTAMENTO, ANÁLISE E DIAGNÓSTICO

Conteúdo
 1 - PLANTA IDENTIFICAÇÃO DE PARAGENS
 2 - PLANTA SÍNTESE DE ACESSIBILIDADE DOS TRANSPORTES - PARAGENS
SANTIAGO DE LITÊM

Cliente
Câmara Municipal de Pombal
 Largo do Grande
 3100-640 - Pombal
 Tel: +351 294 210 100 | Fax: +351 234 210 999
 gm@cm-pombal.pt

Coordenação e Gestão Global
Município de POMBAL
 Eng.º Paulo Telles
 Rua do Município, 100 - 3100-640 - Pombal
 Tel: +351 294 210 100 | Fax: +351 234 210 999
 gm@cm-pombal.pt

Coordenação Estratégica
 Dr. Pedro Ribeiro da Silva
 Rua do Município, 100 - 3100-640 - Pombal
 Tel: +351 294 210 100 | Fax: +351 234 210 999
 gm@cm-pombal.pt

Propriedade
 MOP - Município de Pombal
 POC - Plano de Ordenamento do Território
 POC - Plano de Ordenamento do Território
 POC - Plano de Ordenamento do Território

Logos of MOP, POC, ER, and other entities.