






1 - Planta Identificação:
Infraestruturas de apoio

- Tipo
-  Abrigo
 -  Postilete

2 - Planta Síntese de Acessibilidade aos Transportes:

- Tipo, Acessibilidade
-  Abrigo, Inacessível
 -  Postilete, Inacessível

 Área de Intervenção

Projeto
PLANO MUNICIPAL DE PROMOÇÃO DA ACESSIBILIDADE
PROGRAMA RAMPA - MUNICÍPIO DE POMBAL

Designação
FASE III - VERSÃO FINAL DO PLANO
LEVANTAMENTO, ANÁLISE E DIAGNÓSTICO

Conteúdo
1 - PLANTA IDENTIFICAÇÃO DE PARAGENS
2 - PLANTA SÍNTESE DE ACESSIBILIDADE DOS TRANSPORTES
PARAGENS
REDINHA

Escala
1: 1000

Mapa
MAYO 2014

Revisão
REVISÃO 001

P10

Cliente
Câmara Municipal de Pombal
Largo do Jardim
8100-640 - Pombal
Tel: +351 289 253 100 | Fax: +351 236 220 999
gm@cm-pombal.pt

Propriedade
Município de POMBAL

Coordenação e Gestão Global
Eng.º Paula Têles

Coordenação Estratégica
Dr. Pedro Ribeiro da Silva

Elaboração
Ruijo, Noronha, Araújo, Daniel, Guedes, F. e Ana Beatriz, Nogueira, Aires, Faria, Sara, S. | Geop. Adriano S. | Geop. Carla Aires, Geop. Conceição, Moreira