






**1 - Planta Identificação:**  
Infraestruturas de apoio

- Tipo
-  Abrigo
  -  Postilete

**2 - Planta Síntese de Acessibilidade aos Transportes:**  
Infraestruturas de apoio

- Tipo, Acessibilidade
-  Abrigo, Inacessível
  -  Postilete, Inacessível

 Área de Intervenção

Projeto: **PLANO MUNICIPAL DE PROMOÇÃO DA ACESSIBILIDADE**  
**PROGRAMA RAMPA - MUNICÍPIO DE POMBAL**

Designação: **FASE III - VERSÃO FINAL DO PLANO**  
**LEVANTAMENTO, ANÁLISE E DIAGNÓSTICO**

Conteúdo: **1 - PLANTA IDENTIFICAÇÃO DE PARAGENS**  
**2 - PLANTA SÍNTESE DE ACESSIBILIDADE DOS TRANSPORTES - PARAGENS**  
**CARRICO**

1:1000  
30 de Maio de 2014  
Revisão 001

**P04**

Câmara Municipal de Pombal  
Largo da Grande  
3500-640 - Pombal  
Tel: +351 294 210 100 | Fax: +351 294 210 999  
gm@cm.pombal.pt

**Município de POMBAL**

Coordenação e Gestão Global: **Eng.º Paulo Tóris**  
Coordenação Estratégica: **Dr. Pedro Ribeiro da Silva**

Projetista: **mop** | **IC** | **GR**

Participação: **Associação de Municípios do Alentejo** | **Associação de Municípios do Alentejo** | **Associação de Municípios do Alentejo**

Logótipos: **mop** | **IC** | **GR** | **Associação de Municípios do Alentejo** | **Associação de Municípios do Alentejo** | **Associação de Municípios do Alentejo**