FIGUEIRA DA FOZ
Torneira
Cipreste
Cavadas
Valarinho
FIGUEIRA DA FOZ
SOURE
-48000
40000
Casal da Rola
Chãs
Vale de Nabal
Carrascos
Portela
Casais do Porto
São João das Tábuas
Foitos
Matos da Vila
Louriçal
LOURIÇAL
Ribeira de Santo Amaro
Borda do Rio
Barbas
Pingarelhos
Vascos
Casais de Além
Casal de Santo António
Outeiro do Louriçal
Casal do Queijo
Bonitos
Paço
Casas Brancas
Castelhanas
Vale da Cabra
-48000

▨ Zonas Inundáveis

🟥 Aglomerados Urbanos

🟨 Aglomerados Rurais

🟩 Área de Edificação Dispersa

Limite de Freguesia (CAOP 2012.1)

Concelho de Pombal (CAOP 2012.1)

1ª Revisão do Plano Diretor Municipal de Pombal

Câmara Municipal de Pombal

GPU Gabinete de Planeamento Urbanístico

1:10000

5.ª Fase

Proposta Final de Plano

Elementos que Acompanham o Plano

06 A

0 200 m

Zonas Inundáveis

Fevereiro 2014

Rev. 00

Entidade proprietária da cartografia: AMLEI/Municípios associados
Entidade produtora: Nível, Lda
Data de edição: Data do vôo - Julho e Novembro de 2007. Completagem de campo de Abril a Novembro 2008
Série cartográfica oficial a que pertence: SNC 10K
Data e número da homologação e entidade responsável pela homologação: Homologação pelo IGP em 16/03/2011, processo nº 75
Sistema de referência, datum e projecção cartográfica: Elipsóide de Hayford, Projeção de Gauss-Kruger, Datum 73, Datum Altimétrico de Cascais
Exatidão posicional: Melhor ou igual que 1,5 metros (para os elementos obtidos por processos fotogramétricos, topográficos e/ou digitalização)
Exatidão temática: Erros de omissão e de comissão (excesso) inferiores a 5%
Precisão posicional nominal das saídas gráficas: 3,27 m

-40000
40000
40000
SOURE
Vale de Nabal
Portela
Netos
Almagreira
Lagares
40
37
Meires
Tinto
Figueirinha
25
Marco do Sul
Barreiras
35
Galiana
Rio Anços
40
45
Redinha
50
55
REDINHA
Caruncho
59
58
60
64
Boavista
Bernardos
Poios
-40000

▨ Zonas Inundáveis

🟥 Aglomerados Urbanos

🟨 Aglomerados Rurais

🟩 Área de Edificação Dispersa

+ + + + Limite de Freguesia (CAOP 2012.1)

✚ ✚ ✚ ✚ Concelho de Pombal (CAOP 2012.1)

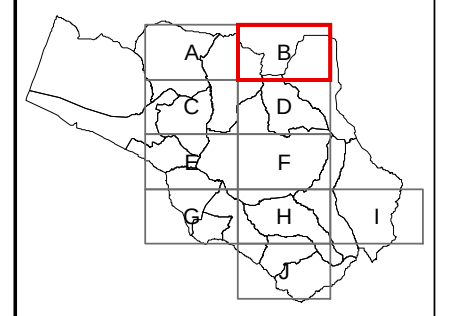
A
B
C
D
E
F
G
H
I
J

1ª Revisão do
Plano Diretor Municipal
de Pombal

Câmara Municipal
de Pombal

GPU Gabinete de Planeamento Urbanístico

1:10000

5.ª Fase

Proposta Final de Plano

Elementos que Acompanham o Plano

06 B

0 200 m

Zonas Inundáveis

Fevereiro 2014

Rev. 00

Entidade proprietária da cartografia: AMLEI/Municípios associados
Entidade produtora: Nível, Lda
Data de edição: Data do vôo - Julho e Novembro de 2007. Completagem de campo de Abril a Novembro 2008
Série cartográfica oficial a que pertence: SNC 10K
Data e número da homologação e entidade responsável pela homologação: Homologação pelo IGP em 16/03/2011, processo nº 75
Sistema de referência, datum e projecção cartográfica: Elipsóide de Hayford, Projeção de Gauss-Kruger, Datum 73, Datum Altimétrico de Cascais
Exatidão posicional: Melhor ou igual que 1,5 metros (para os elementos obtidos por processos fotogramétricos, topográficos e/ou digitalização)
Exatidão temática: Erros de omissão e de comissão (excesso) inferiores a 5%
Precisão posicional nominal das saídas gráficas: 3,27 m

Outeiro do Louriçal
Casas Brancas
Ribeira de Santo Amaro
Caxaria
Molta do Boi
Antões
Cabeço
Antões do Além
Espinheira
Lagoeiro
Outeiro Martinho
32000
Guia
Pedrogueira
Seixo
Casal da Clara
Ilha
Ramos
Mata Mourisca
MATA MOURISCA
Vale de Olheiro
Porto Lameiro
Ratos
Castelhanas
Vale da Cabra
18
-48000
Biqueiras
Brejinho
São João da Ribeira
Paço
Gregórios
Carriços
Penedos
29
Vale das Moitas
Foz
Ribeira dos Ratos
Casalinho da Foz
Motes
Espinheiras
Reguengo
Assanha da Paz
Barros da Paz
Sazes
Pinheirinho do Barroco
-48000
32000

▨ Zonas Inundáveis

🟥 Aglomerados Urbanos

🟧 Aglomerados Rurais

🟩 Área de Edificação Dispersa

+ + + + Limite de Freguesia (CAOP 2012.1)

✚ ✚ ✚ ✚ Concelho de Pombal (CAOP 2012.1)

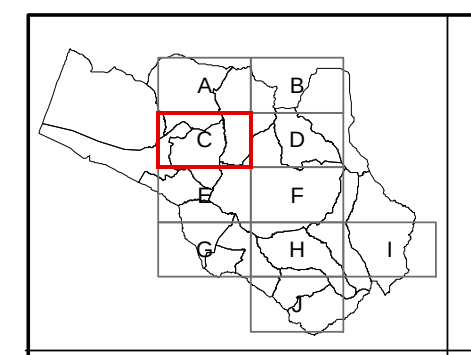
A
B
C
D
E
F
G
H
I
J

1ª Revisão do Plano Diretor Municipal de Pombal

Câmara Municipal de Pombal

GPU Gabinete de Planeamento Urbanístico

1:10000

5.ª Fase

Proposta Final de Plano

Elementos que Acompanham o Plano

06 C

0 200 m

Zonas Inundáveis

Fevereiro 2014

Rev. 00

Entidade proprietária da cartografia: AMLEI/Municípios associados
Entidade produtora: Nível, Lda
Data de edição: Data do vôo - Julho e Novembro de 2007. Completagem de campo de Abril a Novembro 2008
Série cartográfica oficial a que pertence: SNC 10K
Data e número da homologação e entidade responsável pela homologação: Homologação pelo IGP em 16/03/2011, processo nº 75
Sistema de referência, datum e projecção cartográfica: Elipsóide de Hayford, Projeção de Gauss-Kruger, Datum 73, Datum Altimétrico de Cascais
Exatidão posicional: Melhor ou igual que 1,5 metros (para os elementos obtidos por processos fotogramétricos, topográficos e/ou digitalização)
Exatidão temática: Erros de omissão e de comissão (excesso) inferiores a 5%
Precisão posicional nominal das saídas gráficas: 3,27 m

ALMAGREIRA
Almagreira
Meires
Reis
Tinto
Boavista
Bernardos
Caruncho
Anços
Rio Anços
Arrancada
Estrada de Anços
Charneca
Jagardo
Aldeia dos Redondos
Barros da Paz
Carregueiro
Venda da Cruz
PELARIGA
Água Travessa
Salgueiro
Pousadas Vedras
Sacutos
Matosos
Fontinha
Machada
Moncalva
Folgado
Estrada
Aldeia dos Anjos
Granja
Aduguete
Barrocal
-40000
32000
50
47
53
55
60
64
65
67

▨ Zonas Inundáveis

🟥 Aglomerados Urbanos

🟨 Aglomerados Rurais

🟩 Área de Edificação Dispersa

+ + + + Limite de Freguesia (CAOP 2012.1)

✚ ✚ ✚ ✚ Concelho de Pombal (CAOP 2012.1)

1ª Revisão do Plano Diretor Municipal de Pombal

Câmara Municipal de Pombal

GPU Gabinete de Planeamento Urbanístico

1:10000

5.ª Fase

Proposta Final de Plano

Elementos que Acompanham o Plano

06 D

0 200 m

Zonas Inundáveis

Fevereiro 2014

Rev. 00

Entidade proprietária da cartografia: AMLEI/Municípios associados
Entidade produtora: Nível, Lda
Data de edição: Data do vôo - Julho e Novembro de 2007. Completagem de campo de Abril a Novembro 2008
Série cartográfica oficial a que pertence: SNC 10K
Data e número da homologação e entidade responsável pela homologação: Homologação pelo IGP em 16/03/2011, processo nº 75
Sistema de referência, datum e projecção cartográfica: Elipsóide de Hayford, Projeção de Gauss-Kruger, Datum 73, Datum Altimétrico de Cascais
Exatidão posicional: Melhor ou igual que 1,5 metros (para os elementos obtidos por processos fotogramétricos, topográficos e/ou digitalização)
Exatidão temática: Erros de omissão e de comissão (excesso) inferiores a 5%
Precisão posicional nominal das saídas gráficas: 3,27 m

Ramos
Casalinho da Foz
Porto Lameiro
Casalinho da Foz
Motes
Pinheirinho do Barroco
48000
Estevães
Ameiros
Ilha
ILHA
Rosados
Boieiros
Malhos
Cavadinha
Moitas Brancas
Marinha
Roussa
Helenos
Moital
Alto dos Barreiros
Escoura
Mendes
Camide de Baixo
Charneca do Vale Coimbra
LEIRIA
Vale da Cabra
Machugueira
Palha Carga
Boucheira
Vale do Freixo
Picotos
Matos da Ranha
Ranha de Baixo
Travasso
Carrinhos
24000

▨ Zonas Inundáveis

🟥 Aglomerados Urbanos

🟧 Aglomerados Rurais

🟩 Área de Edificação Dispersa

+ + + + Limite de Freguesia (CAOP 2012.1)

✚ ✚ ✚ ✚ Concelho de Pombal (CAOP 2012.1)

1ª Revisão do Plano Diretor Municipal de Pombal

Câmara Municipal de Pombal

GPU Gabinete de Planeamento Urbanístico

1:10000	5.ª Fase	**Proposta Final de Plano** Elementos que Acompanham o Plano	**06 E**
0 200 m		**Zonas Inundáveis**	**Fevereiro 2014** **Rev. 00**

Entidade proprietária da cartografia: AMLEI/Municípios associados
Entidade produtora: Nível, Lda
Data de edição: Data do vôo - Julho e Novembro de 2007. Completagem de campo de Abril a Novembro 2008
Série cartográfica oficial a que pertence: SNC 10K
Data e número da homologação e entidade responsável pela homologação: Homologação pelo IGP em 16/03/2011, processo nº 75
Sistema de referência, datum e projecção cartográfica: Elipsóide de Hayford, Projeção de Gauss-Kruger, Datum 73, Datum Altimétrico de Cascais
Exatidão posicional: Melhor ou igual que 1,5 metros (para os elementos obtidos por processos fotogramétricos, topográficos e/ou digitalização)
Exatidão temática: Erros de omissão e de comissão (excesso) inferiores a 5%
Precisão posicional nominal das saídas gráficas: 3,27 m

Aldeia dos Anjos
Escoural
Aduguete
Granja
Cotrofe
Santorum
Vale de Cubas
Vinagres
Barrocal
Caseirinhos
Roussa
Ribeiro da Roussa
Casal Fernão João
Fonte Nova
Casal Velho
Charneca
Pombal
POMBAL
Flandes
Olival das Lobas
Mancos
Travasso
Carrinhos
Casalinho
Ponte da Assamassa
Vicentes
Cumeeira
Pousios
Arroteia
Vale
Alcaria
Chão do Ulmeiro
Chão do Ulmeiro
Chão do Ulmeiro
Outeiro das Galegas
Outeiro do Moinho
Castelo
-40000
-40000
24000
24000

▨ Zonas Inundáveis

🟥 Aglomerados Urbanos

🟧 Aglomerados Rurais

🟩 Área de Edificação Dispersa

+ + + + Limite de Freguesia (CAOP 2012.1)

✚ ✚ ✚ ✚ Concelho de Pombal (CAOP 2012.1)

1ª Revisão do Plano Diretor Municipal de Pombal

Câmara Municipal
de Pombal

1:10000

5.ª Fase

Proposta Final de Plano

Elementos que Acompanham o Plano

06 F

0 200 m

Zonas Inundáveis

Fevereiro 2014

Rev. 00

Entidade proprietária da cartografia: AMLEI/Municípios associados
Entidade produtora: Nível, Lda
Data de edição: Data do vôo - Julho e Novembro de 2007. Completagem de campo de Abril a Novembro 2008
Série cartográfica oficial a que pertence: SNC 10K
Data e número da homologação e entidade responsável pela homologação: Homologação pelo IGP em 16/03/2011, processo nº 75
Sistema de referência, datum e projecção cartográfica: Elipsóide de Hayford, Projeção de Gauss-Kruger, Datum 73, Datum Altimétrico de Cascais
Exatidão posicional: Melhor ou igual que 1,5 metros (para os elementos obtidos por processos fotogramétricos, topográficos e/ou digitalização)
Exatidão temática: Erros de omissão e de comissão (excesso) inferiores a 5%
Precisão posicional nominal das saídas gráficas: 3,27 m

Palha Carga
Vale do Freixo
CARNIDE
Cavada
Cabeça Gorda
Vale do Salgueiro
Picotos
Martim Godim
Vale Cinzeiro
Outeirada
Valeirão
Carnide de Cima
Vale do Feto
85
-48000
Ribeira do Travasso
Carrinhos
Ranha de Baixo
Matos da Ranha
Outeiro da Ranha
Chã de Baixo
Lagoa
Sobral
Mata do Casal Galego
Vale da Cruz
LEIRIA
MEIRINHAS

▨ Zonas Inundáveis

🟥 Aglomerados Urbanos

🟨 Aglomerados Rurais

🟩 Área de Edificação Dispersa

+ + + + Limite de Freguesia (CAOP 2012.1)

✚ ✚ ✚ ✚ Concelho de Pombal (CAOP 2012.1)

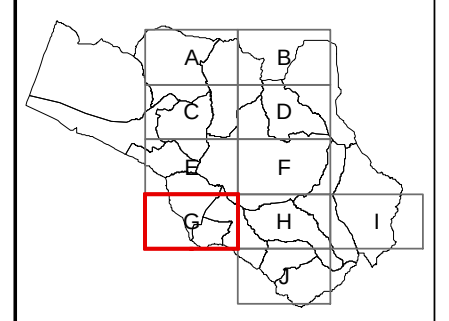
A
B
C
D
E
F
G
H
I
J

1ª Revisão do Plano Diretor Municipal de Pombal

Câmara Municipal de Pombal

GPU Gabinete de Planeamento Urbanístico

1:10000

5.ª Fase

Proposta Final de Plano

Elementos que Acompanham o Plano

06 G

0 200 m

Zonas Inundáveis

Fevereiro 2014

Rev. 00

Entidade proprietária da cartografia: AMLEI/Municípios associados
Entidade produtora: Nível, Lda
Data de edição: Data do vôo - Julho e Novembro de 2007. Completagem de campo de Abril a Novembro 2008
Série cartográfica oficial a que pertence: SNC 10K
Data e número da homologação e entidade responsável pela homologação: Homologação pelo IGP em 16/03/2011, processo nº 75
Sistema de referência, datum e projecção cartográfica: Elipsóide de Hayford, Projeção de Gauss-Kruger, Datum 73, Datum Altimétrico de Cascais
Exatidão posicional: Melhor ou igual que 1,5 metros (para os elementos obtidos por processos fotogramétricos, topográficos e/ou digitalização)
Exatidão temática: Erros de omissão e de comissão (excesso) inferiores a 5%
Precisão posicional nominal das saídas gráficas: 3,27 m

Carrinhos
Casalinho
Ranha de Baixo
Catela
Vaginha
Casais
Castelo
Outeiro das Galegas
Remessa de Cima
Várzeas
Touril
Junqueira
Barrigueira
Casal da Rola
Gonçalvinho
Baltaria
Vila Cã
Maçoeira
Chã de Baixo
Chã de Cima
Pinhete
Cançaria
Outeiro Alves
SANTIAGO DE LITÉM
VERMOIL
São Vicente
Tinteira
Infesta
Santiago de Litém
Quinta de São Lourenço
Rocio
Aleixa
Pomares
Vila Pouca
Tojal
Carvalhal d'Além
Calvaria
Arneiro
Casal do Gaio
Mata Redonda
Aldeia de Cima
Avelar
Cubo
-40000

▨ Zonas Inundáveis

🟥 Aglomerados Urbanos

🟨 Aglomerados Rurais

🟩 Área de Edificação Dispersa

+ + + + Limite de Freguesia (CAOP 2012.1)

✚ ✚ ✚ ✚ Concelho de Pombal (CAOP 2012.1)

1ª Revisão do Plano Diretor Municipal de Pombal

Câmara Municipal de Pombal

GPU Gabinete de Planeamento Urbanístico

1:10000	5.ª Fase	**Proposta Final de Plano** Elementos que Acompanham o Plano	**06 H**
0 200 m		**Zonas Inundáveis**	**Fevereiro 2014** **Rev. 00**

Entidade proprietária da cartografia: AMLEI/Municípios associados
Entidade produtora: Nível, Lda
Data de edição: Data do vôo - Julho e Novembro de 2007. Completagem de campo de Abril a Novembro 2008
Série cartográfica oficial a que pertence: SNC 10K
Data e número da homologação e entidade responsável pela homologação: Homologação pelo IGP em 16/03/2011, processo nº 75
Sistema de referência, datum e projecção cartográfica: Elipsóide de Hayford, Projeção de Gauss-Kruger, Datum 73, Datum Altimétrico de Cascais
Exatidão posicional: Melhor ou igual que 1,5 metros (para os elementos obtidos por processos fotogramétricos, topográficos e/ou digitalização)
Exatidão temática: Erros de omissão e de comissão (excesso) inferiores a 5%
Precisão posicional nominal das saídas gráficas: 3,27 m

Castelo
Garriapa
ABIÚL
Abiul
Vale do Milho
-32000
Cancelinha
Lameirinha
Fontainhas
Zambujais
Vale Perneto
ANSIÃO
Mata da Pregueira
Corujeiras
Rebolo
Gesteira
Carrapia
Portela do Fojo
Vila Cã
Aldeia do Rio
Ventoso
Brejos
Loureira
ALVAIÁZERE
Valdeira
Azenha
Vale da Feiteira
Parcerias
OURÉM
Pipa
Fontinha
Cubo
Vale da Figueira
-32000

▨ Zonas Inundáveis

🟥 Aglomerados Urbanos

🟧 Aglomerados Rurais

🟩 Área de Edificação Dispersa

+ + + + Limite de Freguesia (CAOP 2012.1)

✚ ✚ ✚ ✚ Concelho de Pombal (CAOP 2012.1)

1ª Revisão do Plano Diretor Municipal de Pombal

Câmara Municipal de Pombal

GPU Gabinete de Planeamento Urbanístico

1:10000

5.ª Fase

Proposta Final de Plano

Elementos que Acompanham o Plano

06 I

0 200 m

Zonas Inundáveis

Fevereiro 2014

Rev. 00

Entidade proprietária da cartografia: AMLEI/Municípios associados
Entidade produtora: Nível, Lda
Data de edição: Data do vôo - Julho e Novembro de 2007. Completagem de campo de Abril a Novembro 2008
Série cartográfica oficial a que pertence: SNC 10K
Data e número da homologação e entidade responsável pela homologação: Homologação pelo IGP em 16/03/2011, processo nº 75
Sistema de referência, datum e projecção cartográfica: Elipsóide de Hayford, Projeção de Gauss-Kruger, Datum 73, Datum Altimétrico de Cascais
Exatidão posicional: Melhor ou igual que 1,5 metros (para os elementos obtidos por processos fotogramétricos, topográficos e/ou digitalização)
Exatidão temática: Erros de omissão e de comissão (excesso) inferiores a 5%
Precisão posicional nominal das saídas gráficas: 3,27 m

-40000
16000
SÃO SIMÃO DE LITÉM
ALBERGARIA DOS DOZE
LEIRIA
OURÉM
OURÉM
Calvaria
Ameiros da Gafana
Vila Pouca
Carvalhal
Casal do Gato
Barrinho
Pomares
Aldeia de Baixo
Aldeia de Cima
Figueiredo
Portela
Ameiro
Canaveira
Outeiro de Vila Verde
Amal
Tojeira
Vila Verde
Valongo
Barrosa
Castelo da Graciosa
Serradinho
Vidueira
Chão de Gaia
Gaia de Cima
Mata

▨ Zonas Inundáveis

🟥 Aglomerados Urbanos

🟨 Aglomerados Rurais

🟩 Área de Edificação Dispersa

✚ Limite de Freguesia (CAOP 2012.1)

✚ Concelho de Pombal (CAOP 2012.1)

1ª Revisão do Plano Diretor Municipal de Pombal

Câmara Municipal de Pombal

GPU Gabinete de Planeamento Urbanístico

1:10000

5.ª Fase

Proposta Final de Plano

Elementos que Acompanham o Plano

06 J

0 200 m

Zonas Inundáveis

Fevereiro 2014

Rev. 00

Entidade proprietária da cartografia: AMLEI/Municípios associados
Entidade produtora: Nível, Lda
Data de edição: Data do vôo - Julho e Novembro de 2007. Completagem de campo de Abril a Novembro 2008
Série cartográfica oficial a que pertence: SNC 10K
Data e número da homologação e entidade responsável pela homologação: Homologação pelo IGP em 16/03/2011, processo nº 75
Sistema de referência, datum e projecção cartográfica: Elipsóide de Hayford, Projeção de Gauss-Kruger, Datum 73, Datum Altimétrico de Cascais
Exatidão posicional: Melhor ou igual que 1,5 metros (para os elementos obtidos por processos fotogramétricos, topográficos e/ou digitalização)
Exatidão temática: Erros de omissão e de comissão (excesso) inferiores a 5%
Precisão posicional nominal das saídas gráficas: 3,27 m