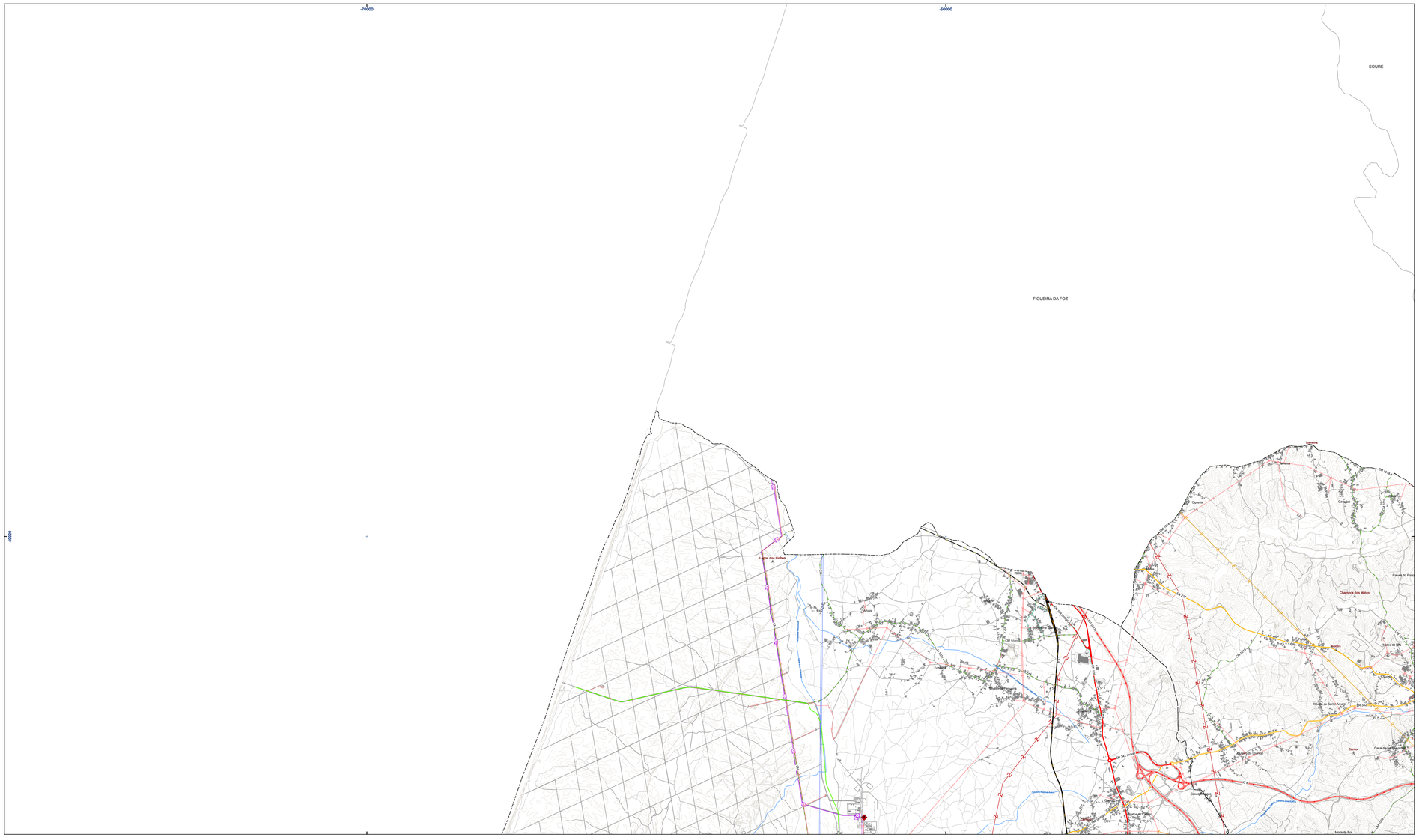
-70000
-60000
SOURE
FIGUEIRA DA FOZ
Lousa dos Linhos
Fonte Nova
Carreiros
Carregais
Chamiceira dos Malcos
Casais do Pinho
Monte da Mó
Monte da Mó
Fonte Nova
Fonte Nova
Fonte Nova

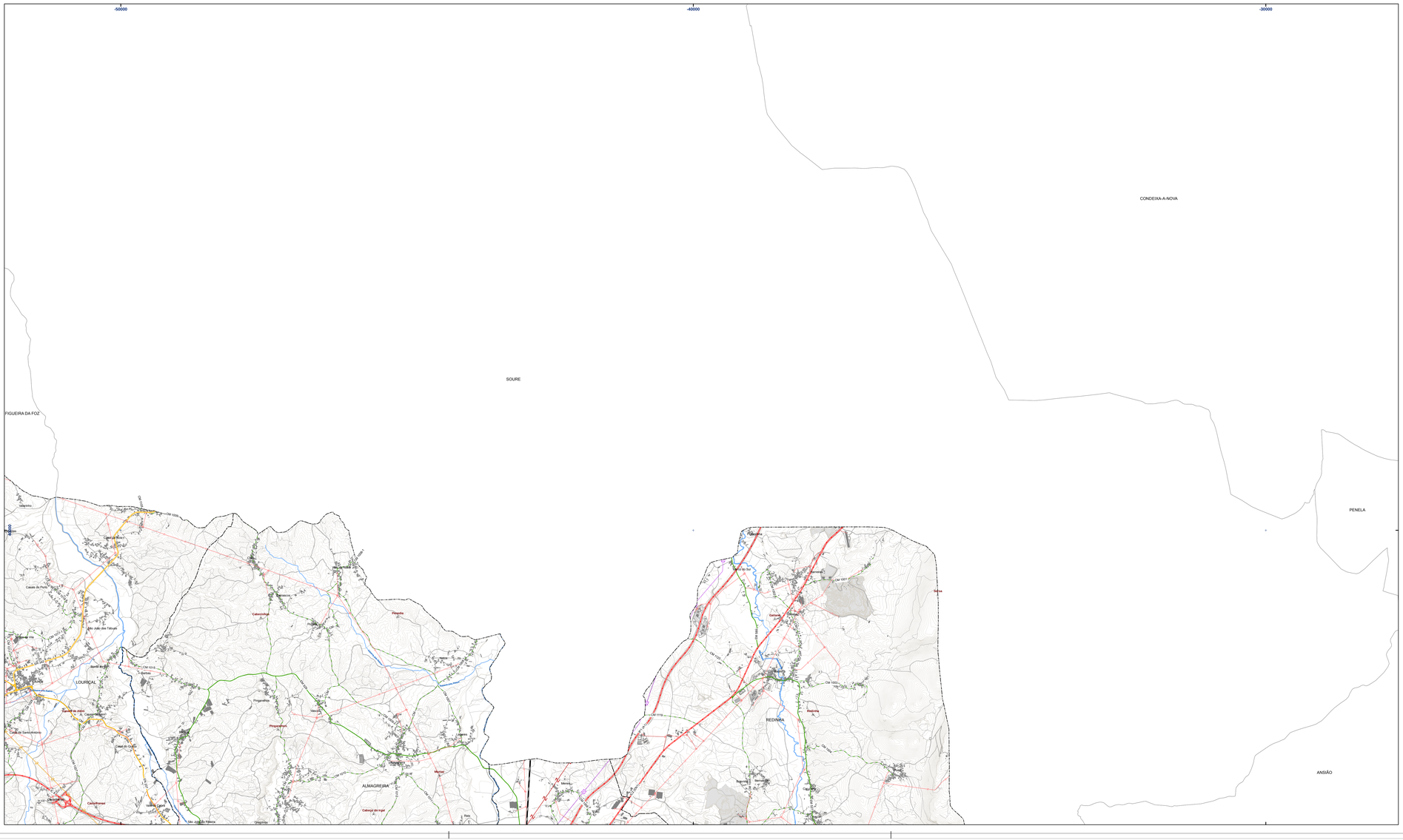
-50000
-40000
-30000
FIGUEIRA DA FOZ
SOURE
CONDEIXA-A-NOVA
PENELA
ANSIÃO
LOURIÇAL
REDINHA
ALMAGREIRA
Valverde
Casais do Porto
Casal do Bispo
Casal do Rato
Casal de Santo António
Casal de Cima
Casal de Gato
Casal de Baixo
Casal de Cima
Casal de Baixo
Casal de Cima
Casal de Baixo
Casal de Cima

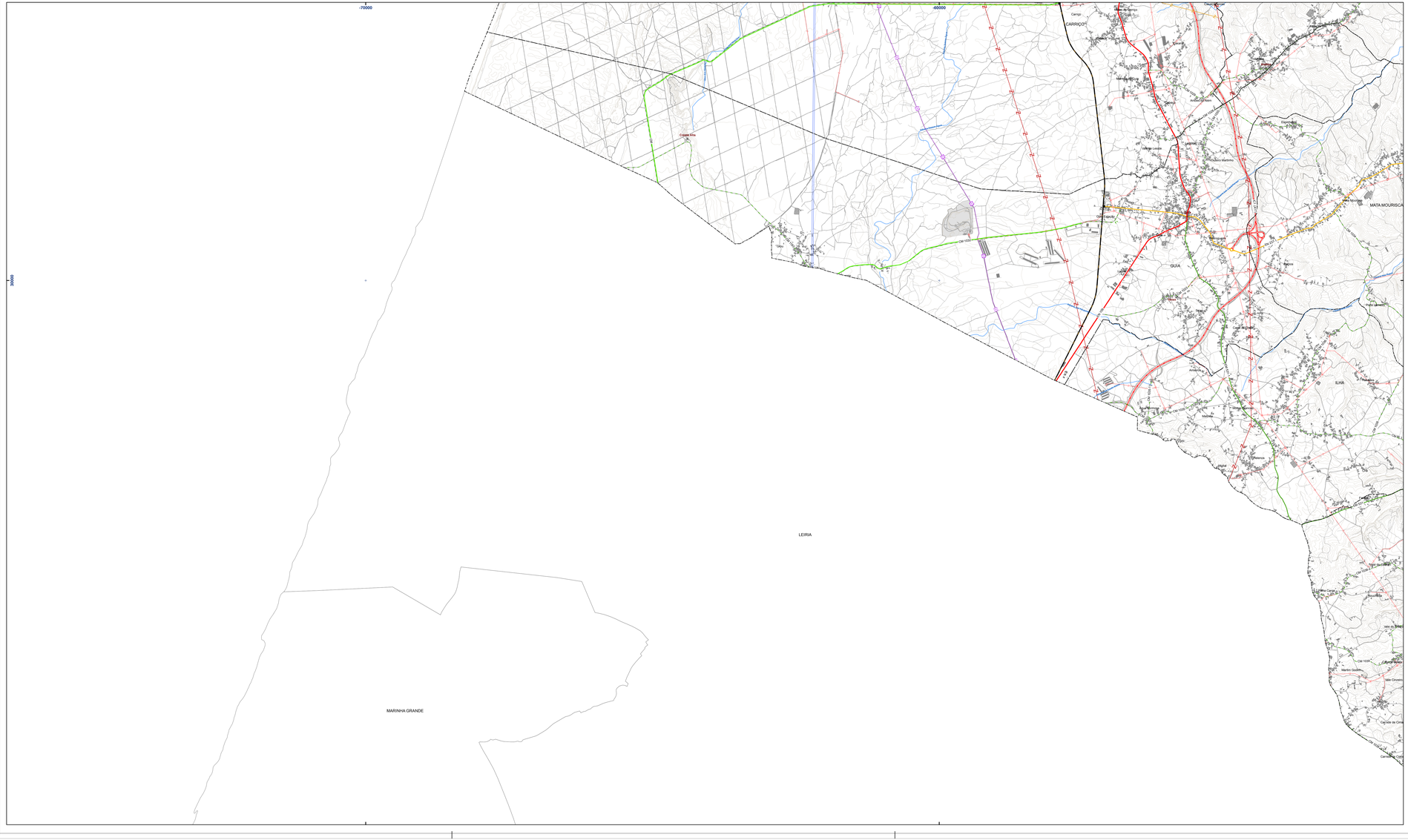
-70000
-60000
CARRIÇOT
Campo
Chão de Lamas
Casal do Rato
Casal Novo
Casal Velho
Casal Vicente
Casal Vieira
Casal Vieira
Casal Vieira

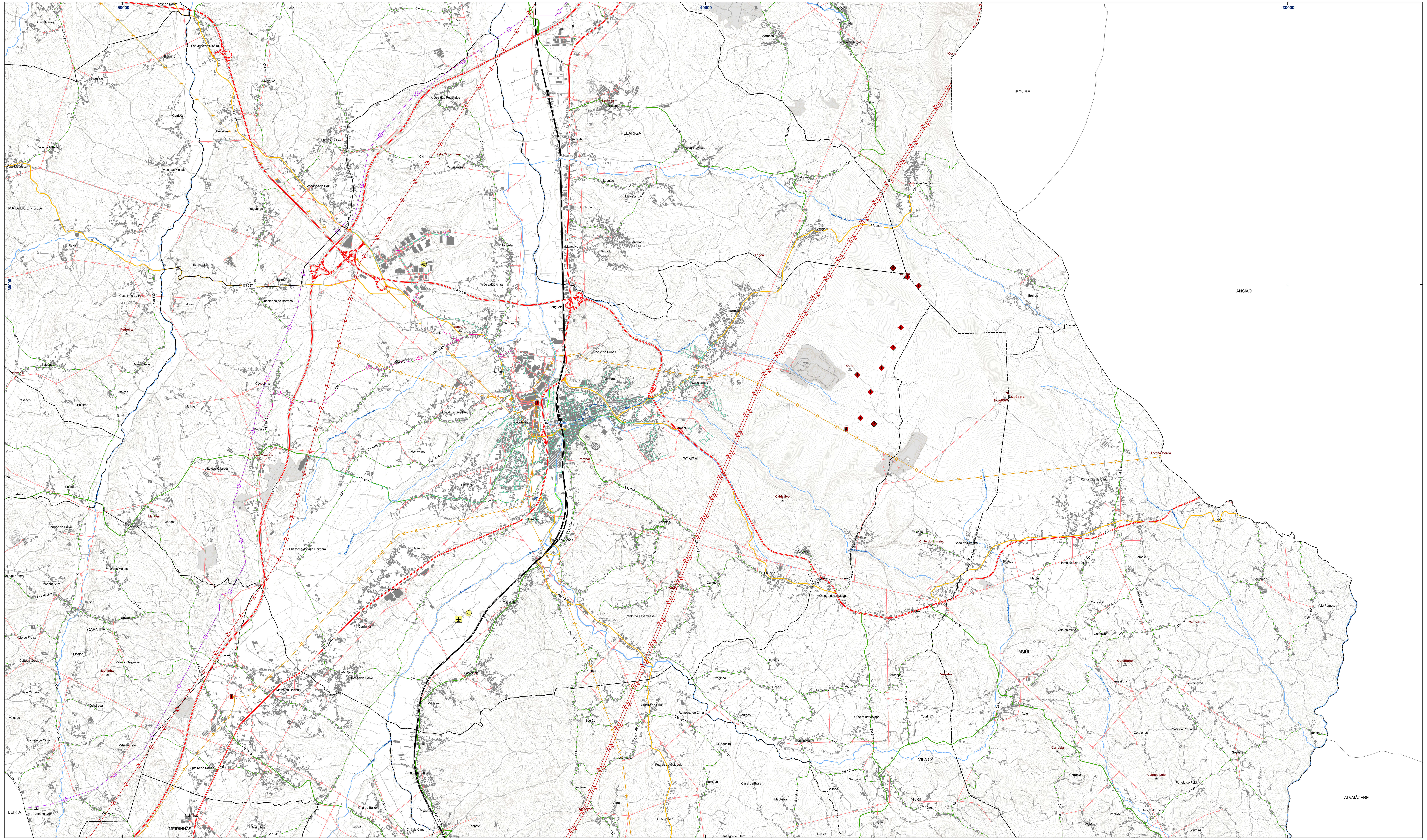

Rede Rodoviária

Rede Rodoviária Nacional e Rede Nacional de Autoestradas

IP1 (A1)	Limite do concelho (proximidade de Achadas - Meirinhas) – Limite do concelho (proximidade de Pelónia - Redinha)	29,7
IC1 (A17)	Limite do concelho (proximidade de Água Formosa - Ilha) – Limite do concelho (proximidade de Mós - Carriço)	17,1
IC8 (A34)	Nó de Pombal (IP1/A1) – Pombal (EN1/IC2)	4,8
IC8	Limite do concelho (proximidade de Lapa - Abiúl) – IC1(A17) (proximidade de Casas Brancas - Carriço)	36,3
IC2 (EN1)	Limite do concelho de Leiria (Achadas - Meirinhas) – Limite do concelho de Soure (Tinto de Baixo - Redinha) / Limite do distrito de Coimbra	27,8

Estradas Regionais, sob jurisdição da EP

ER 350*	EN 1-6 (Cabeço da Mata - Santiago de Litém) – CM 1080 (Santiais - Santiago de Litém)	2,8

*Sob jurisdição da CM de Pombal entre o km 25+000 (Eguins) e o km 32+620 (Santiais) e sob jurisdição da EP na restante extensão

Estradas Nacionais Desclassificadas, sob jurisdição da EP

IC2 (EN1)**	Limite do concelho de Leiria (Achadas - Meirinhas) – Limite do concelho de Soure (Tinto de Baixo - Redinha) / Limite do distrito de Coimbra	27,8
EN 109 (antiga)	Limite do concelho (proximidade de Mata da Velha - Guia) – Limite do concelho (proximidade de Mós - Carriço)	2,0
EN 109	Limite do concelho de Leiria (proximidade de Mata da Velha - Guia) – Limite do concelho da Figueira da Foz (proximidade de Mós - Carriço) / Limite do distrito de Coimbra	13,0
EN 342	EN109 (desclassificada) – Louriçal (IC8)	1,3

**EN1 – A assegurar o itinerário do IC2

Estradas Regionais, sob jurisdição da CM de Pombal

ER 342	Louriçal (IC8) – Limite do distrito de Coimbra (concelho de Soure; Casal da Rola de Cima - Louriçal)	9,4
ER 350*	EN 1-6 (Cabeço da Mata - Santiago de Litém) – CM 1080 (Santiais - Santiago de Litém)	6,6

*Sob jurisdição da CM de Pombal entre o km 25+000 (Eguins) e o km 32+620 (Santiais) e sob jurisdição da EP na restante

Estradas Nacionais Desclassificadas, sob jurisdição da CM de Pombal

EN 1-6	IC 2 (Flandes - Pombal) – Remessa de Baixo – Santiago de Litém – ER 350 (proximidade de S. José - Santiago de Litém)	12,7
EN 237	Limite do concelho (proximidade de Matas do Louriçal - Louriçal) – Louriçal – Assanha da Paz – Escoural – Pombal – Castelo – Limite do concelho (proximidade de Lapa - Abiúl))	34,3
EN 237-1	Estação da Guia – Guia – CM 1027 (Mourisca de Baixo) – EN 237 (Parque Industrial Manuel da Mota - Pombal)	14,5
EN 342 (antiga)	Carriço (Km 0,000) – EN 342 (nova) desclassificada, sob jurisdição da EP	0,9
EN 348-1	EN 237 (Pombal) – Vérigo – EM 527 (Pousadas Vedras - Pelariga)	7,6

Estradas Municipais

EM 501	IC 8 (proximidade de Castelo - Vila Cã) – Abiúl – Loureira – Azenha – Limite do concelho (proximidade de Parcerias - Abiúl)	10,2
EM 501-1	EM 532 (Vila Cã) – EM 501 (Abiúl)	2,8
EM 503	EN 350 (proximidade de Albergaria dos Doze) – Cartaria – Limite do concelho (proximidade de Vale Bregueiro - Albergaria dos Doze)	4,2
EM 526	IC 8 (Lagoa das Ceiras) – Limite do concelho (proximidade de Vale de Canastra - Abiúl)	2,7
EM 527	EN 348-1 (Pousadas Vedras - Pelariga) – Jagardo – Redinha – IC 2 (Outeiro da Forca - Redinha)	8,6
EM 528	IC 2 (Pelariga) – Água Travessa – CM 1005-1 (Salgueiro - Pelariga)	5,9
EM 529	IC 2 (Zona Industrial de Meires - Pelariga) – Almagreira – Vascos – Bonitos – EN 237 (S. João da Ribeira - Louriçal)	12,1
EM 530	Vicentes (Pombal) – EN 237 (Pombal)	4
EM 531	Limite do concelho (proximidade de Marco - Ilha) – Mendes – Alto dos Crespos – EN 237 (Bairro da Agorreta - Pombal)	13
EM 531-1	EN 109 (Guia) – Moitas Brancas – Limite do concelho (proximidade de Marco - Ilha)	6
EM 532	IC 8 (proximidade de Outeiro de Galegas - Vila Cã) – Vila Cã – Infesta – Santiago de Litém – S. Lourenço – Tiroeira – Palhaça – Limite do concelho (proximidade de Tojeira - São Simão de Litém)	21,2
EM 532-1	EM 532 (proximidade de Rocio - Santiago de Litém) - S. Simão de Litém - Fétil - ER 350 (Eguins)	7,3
EM 532-2	EM 532 (proximidade de S. Francisco – Santiago de Litém) – Valdeira – EN 1-6 (Barrocas)	5,7
EM 532-3	EM 532 (Vermoil) – Venda Nova – IC 2 (Outeiro da Ranha - Vermoil)	4,6
EM 532-4	EM 532-3 (Vermoil) – Limite do concelho (proximidade de Pocejal - Vermoil)	3,1
EM 589	IC 2 (proximidade de Redinha) – Limite do concelho (proximidade de Marco de Sul – Redinha)	1,7
EM 606***	EM 501 (proximidade de Parcerias - Abiúl) – CM 1063 (Abiúl)	1,2

*** O CM 1063 foi parcialmente transformado na EM 606, conforme ofício da Junta Autónoma de Estradas de 10/12/1980

Caminhos Municipais

CM 1001	IC 2 (proximidade de Galiana - Redinha) – Agudos	1,3
CM 1002	IC 2 (proximidade de Galiana - Redinha) – Carramanha	1,2
CM 1003	EM 527 (proximidade de Redinha) – Alvito	1,6
CM 1004	EM 527 (Barbosa) – Poios	1,9
CM 1005	EM 527 (Anços) – Bernardos – IC 2 (proximidade de Redinha)	3,9
CM 1005-1	CM 1005 (proximidade de Charneca - Redinha) – EM 528 (Salgueiro)	3,0
CM 1006	IC 2 (Zona Industrial de Meires - Pelariga) – Meires – IC 2 (Tinto - Pelariga)	2,8
CM 1007	EM 529 (proximidade de Lagares - Almagreira) – Netos – Vale de Nabal	4,2
CM 1008	EM 529 (Almagreira) – Limite do concelho (proximidade de Netos - Almagreira)	1,1
CM 1008-1	CM 1007 (Vale de Nabal - Almagreira) – Limite do concelho (proximidade de Vale de Nabal - Almagreira)	0,7
CM 1009	EM 529 (proximidade de Pingarelhos) – Carrascos – Chãs – EN 342 (Queitide)	4,9
CM 1009-2	CM 1009 (Carrascos - Almagreira) – CM 1008 (proximidade de Almagreira)	3,6
CM 1010	EM 529 (Almagreira) – CM 1014 (Paço - Almagreira)	2,0
CM 1011	EM 529 (Almagreira) – Reis – Aldeia dos Redondos – Estrada – EN 237 (Granja)	8,6
CM 1012	CM 1011 (proximidade de Almagreira) – Barros da Paz – EN 237 (proximidade de Ladeira)	5,3
CM 1013	CM 1012 (proximidade de Barros da Paz) – CM 1011 (Carregueiro)	2,5
CM 1014	EM 529 (proximidade de Pingarelhos) – Paço – EN 237 (proximidade de Gregórios)	5,5
CM 1015	EN 237 (Casal do Queijo - Louriçal) – EM 529 (Barbas Novas)	3,3
CM 1017	EN 342 (Louriçal) – Cavadas – CM 1074 (Torneira - Louriçal)	4,9
CM 1017-1	CM 1017 (proximidade de Matos do Louriçal) – EN 342 (proximidade de S. João das Tábuas - Louriçal)	1,7
CM 1018	CM 1017 (proximidade de Cavadas) – Limite do concelho (proximidade de Valarinho - Louriçal) CM 1017-1 (proximidade de S. João das Tábuas) – Casais do Porto	2,4
CM 1018-1	CM 1017 (proximidade de Cavada) – CM 1018 (proximidade de Valarinho)	0,8
CM 1019	EN 342 (proximidade de Outeiro do Louriçal) – EN 237 (proximidade de Foitos) EM 503 (Albergaria dos Doze) – Limite do concelho (proximidade Vale do Poço - Albergaria dos Doze)	4,1
CM 1020	CM 1020 (proximidade de Juncal) – EN 109 (proximidade de Abelheira)	1,4
CM 1021	Guarda do Juncal Gordo – Alhais – Silveirinha Pequena - EN 109 (Vieirinhos)	7,2
CM 1022	EN 348-1 (proximidade de Vale Paio) – Ereiras – Limite do concelho (proximidade de Ereiras)	3,8
CM 1023	EM 528 (Água Travessa) – IC 2 (Fontinha)	3,1
CM 1027	EN 237 (Casal do Queijo) – Castelhanas – EN 237-1 (Mourisca de Baixo)	5,6
CM 1028	EN 109 (Vale de Lezide) – Antões – Moita do Boi – Casal de St. António – EN 237 (Louriçal)	7,1
CM 1028-1	CM 1028 (proximidade de Antões do Além) – Espinheira – EN 237-1 (Mata Mourisca)	3,3
CM 1029	EN 109 (proximidade de Marinha da Guia) – CM 1028 (Antões)	2,8
CM 1030	EN 109 (Guia) – CM 1028 (proximidade de Antões do Além)	1,7
CM 1032	CM 1193 (Limite do concelho - proximidade de Grou - Guia) – EN 237-1 (proximidade da Guia Estação)	5,6
CM 1033	EM 531-1 (Seixo) – EN 109 (proximidade de Pinhal Manso)	2,0
CM 1034	EN 237-1 (Mourisca de Cima) – Porto Lameiro – EM 1036 (Estevães)	3,7
CM 1035	Limite do concelho (Moital) – Lamarão – Água Formosa – Barro Branco – EM 531-1 (proximidade de Moitas Brancas)	2,1
CM 1035-1	CM 1035 (Água Formosa) – Sobral	0,7
CM 1036	EM 531-1 (proximidade de Helenos) – Silvas – Estevães – Águas Belas – EN 237-1 (Casalinho da Foz)	8,1
CM 1036-1	CM 1036 (Ilha de Cima) – CM 1034 (Porto Lameiro)	3,0
CM 1038	Limite do concelho (Martim Godim) – Limite do concelho (Vale da Cruz)	2,4
CM 1038-2	CM 1038 (Palha Carga) – CM 1039 (Carnide de Baixo)	3,1
CM 1039	IC 2 (Outeiro da Ranha) – Matos da Ranha – Carnide do Meio – Cabeça Gorda – CM 1038 (Barroco)	8,2
CM 1039-1	CM 1039 (proximidade de Cavada) – EM 531 (proximidade de Mendes)	1,8
CM 1040	CM 1039 (Carnide do Meio) – Vale Salgueiro – CM 1039 (Matos da Ranha) CM 1038 (Limite do concelho - proximidade de Vale da Cruz) – Carnide de Cima – Outeirada	5,2
CM 1041	IC 2 (Meirinhas) – Palão – Venda Nova	3,0
CM 1042	EM 531 (Roussa de Cima) – EN 237-1 (proximidade de Barroco)	3,3
CM 1043	EM 531 (proximidade de Alto dos Crespos) – Cotrofe – EN 237 (Granja)	3,7
CM 1044	EM 531 – Casal Velho – EN 237 (Fonte Nova)	3,4
CM 1045	CM 1044 – Casal Fernão João – CM 1044 – Degolaço	2,9
CM 1046	IC2 (proximidade de Ranha de Baixo) – EM 532-2 (próximo de Valdeira)	1,6
CM 1047	IC 2 (próximo de Outeiro da Ranha) – Chã de Baixo – Moinho da Mata – EM 532 (proximidade de Vermoil)	2,4
CM 1048	EM 532-3 (Vermoil) – Sobral – Meirinhas de Baixo – CM 1041 (Meirinhas)	4,4
CM 1049	EN 1-6 (proximidade de Outeiro da Cruz) – Serra de Bonha – EN 1-6 (proximidade de Outeiro Alto)	4,5
CM 1050	EN 1-6 (proximidade de Melga) – Sourão – EN 1-6 (proximidade de Farroubal)	4,5
CM 1051	EN 1-6 (proximidade de Outeiro da Cruz) – Junqueira – Catelaria – EN 1-6 (proximidade de Catelaria)	4,0
CM 1052	EM 532 (Vila Cã) – Lameiros – Vaginha – EN 1-6 (Ponte de Assamaça)	6,2
CM 1052-1	CM 1052 (proximidade de Baltaria) – Massoeira – EM 532 (Santana de Baixo)	1,8
CM 1053	CM 1052 (Ponte de Assamaça) – EM 530 (proximidades de Vicentes)	3,7
CM 1054	EN 237 (Pombal) – Mouriscas – EN 1-6 (proximidade de Melga)	3,2
CM 1055	EN 237 (Pousios) – IC 8 (Arroteia)	0,9
CM 1056	IC8 (Outeiro Galegas) – Vale	1,2
CM 1057	EM 532 (proximidade de Outeiro do Moinho) – EM 501-1 (proximidade de Touril)	1,8
CM 1058	EN 237 (Carvalhal) – Chão do Ulmeiro – Alçaria	1,4
CM 1059	IC 8 (proximidade de N. Sr.ª da Conceição) – Maçãs – Casal do Marques	1,3
CM 1060	EN 350 (proximidade de Santiais) – Brejo – EM 501 (Carrapia)	7,3
CM 1060-1	CM 1060 (proximidade de Vale Ruivo) – Fonte Nova – EM 532 (Vila Cã)	4,0
CM 1061	EM 501 (Carrapia) – Carrascal – CM 1063 (Portela do Sobral)	3,8
CM 1062	EN 1-6 (Figueira do Casal) – Pipa – CM 1060 (proximidade de Vale Ruivo)	4,4
CM 1063 (EM 606)	EM 606 (Abiúl) – Gesteira de Cima – Cancelinha – IC8 (Lagoa das Ceiras - Abiúl)	7,1
CM 1063-1	CM 1063 (Gesteira de Cima) – EM 501 (Barreiro)	1,9
CM 1064	EM 501 (proximidade de Amieira) – Limite do concelho (Lagoa de Santa Catarina)	1,7
CM 1066	CM 1063 (Gesteira de Cima) – Limite do concelho (proximidade de Rebolo - Abiúl) CM 1063 (Cancelinhinha) – Limite do concelho (Mogadouro de Cima - Abiúl)	5,5
CM 1067	CM 1066 (Zambujais) – Limite do concelho (proximidade de Forcalhas – Abiúl)	3,8
CM 1068	EN 1-6 (Moinho das Freiras) – Aldeia de Baixo – Vale de Pomares – EM 503 (Albergaria dos Doze)	3,2
CM 1069	EM 532-1 (proximidade de S. Simão de Litém) – Barroca – Barrinho – CM 1069 (proximidade de Rouba)	4,8
CM 1070	EM 532 (Arneiro das Rocadas) – Carvalhal – EM 532-1 (proximidade de S. Simão de Litém)	2,6
CM 1071	EM 532-1 (Venda) – Outeiro de Vila Verde – EM 532-4 (proximidade de Calvaria – Vermoil)	5,3
CM 1072	ER 350 (proximidade de Ruge Água) – Limite do concelho (proximidade de Barrosa – S. Simão de Litém)	2,0
CM 1074	EN 237 (Matas do Louriçal - Louriçal) – Limite do concelho (proximidade de Torneira – Louriçal)	4,1
CM 1105	EN 342 (Casal da Rola de Cima) – Limite do concelho (proximidade de Casal da Rola de Cima – Louriçal)	0,3
CM 1119	IC 2 (Redinha) – Limite do concelho (proximidade de Casais da Misericórdia - Soure)	1,2
CM 1123	IC 2 (proximidade de Redinha) – Limite do concelho (proximidade de Barrosos – Redinha)	1,5
CM 1193	Limite do concelho (Mata Nacional do Urso - Guia) – Grou – Limite do concelho (Mata Nacional do Urso - Guia)	4,8
CM (sem denominação)	Caminhos Municipais identificados nas Cartas Militares (2001) e não classificados	110,4

Infraestruturas - Rede Rodoviária e Rede Ferroviária

Rede Rodoviária

- Rede Rodoviária Nacional e Rede Nacional de Autoestradas
- Estrada Nacional Desclassificada, sob jurisdição da EP
- Estrada Nacional Desclassificada, sob jurisdição da CMP
- Estrada Regional, sob jurisdição da EP
- Estrada Regional, sob jurisdição da CMP

Rede Municipal

- Estrada Municipal
- Caminho Municipal

Rede Ferroviária

- Linha do Norte
- Linha do Oeste
- Ramal do Lourical
- Estação / Apeadeiro

Infraestruturas - Rede Elétrica

Rede Elétrica

- Muito Alta Tensão
- Alta Tensão
- Média Tensão

Infraestruturas de Produção e Transformação de Energia Elétrica

- Infraestruturas de Produção de Energia Elétrica
- Infra. de Transformação de Energia Elétrica

Infraestruturas - Rede de Gás

Gasoduto

- 1.º Escalão
- 2.º Escalão

Rede de Gás

- Rede de Gás

Outras Infraestruturas

- Feixe Hertziano
- Pista de Ultraleves
- Heliporto
- Concelho de Pombal (CAOP 2012.1)
- Limite de Freguesias (CAOP 2012.1)

1ª Revisão do Plano Diretor Municipal de Pombal

Câmara Municipal de Pombal

GPU Gabinete de Planeamento Urbanístico

1:25,000

1.ª Fase — Proposta de Plano — Elementos que Acompanham o Plano

Vol. V - N.º 4 D

Estudos de Caraterização

Vol. V - Equipamentos de utilização coletiva, Infraestruturas e Transporte público de passageiros

Rede Rodoviária, Ferroviária, Elétrica, Rede de Gás e Outras Infraestruturas

0 500 m

Julho 2013

Rev. 02

Entidade proprietária da cartografia: AMLEI/Municípios associados
Entidade produtora: Nível, Lda
Data de edição: Data do vôo - Julho e Novembro de 2007. Completagem de campo de Abril a Novembro 2008
Série cartográfica oficial a que pertence: SNC 10K
Data e número da homologação e entidade responsável pela homologação: Homologação pelo IGP em 16/03/2011, processo nº 75
Sistema de referência, datum e projeção cartográfica: Elipsóide de Hayford, Projeção de Gauss-Kruger, Datum 73, Datum Altimétrico de Cascais
Exatidão posicional: Melhor ou igual que 1,5 metros (para os elementos obtidos por processos fotogramétricos, topográficos e/ou digitalização)
Exatidão temática: Erros de omissão e de comissão (excesso) inferiores a 5%
Precisão posicional nominal das saídas gráficas: 3,27 m

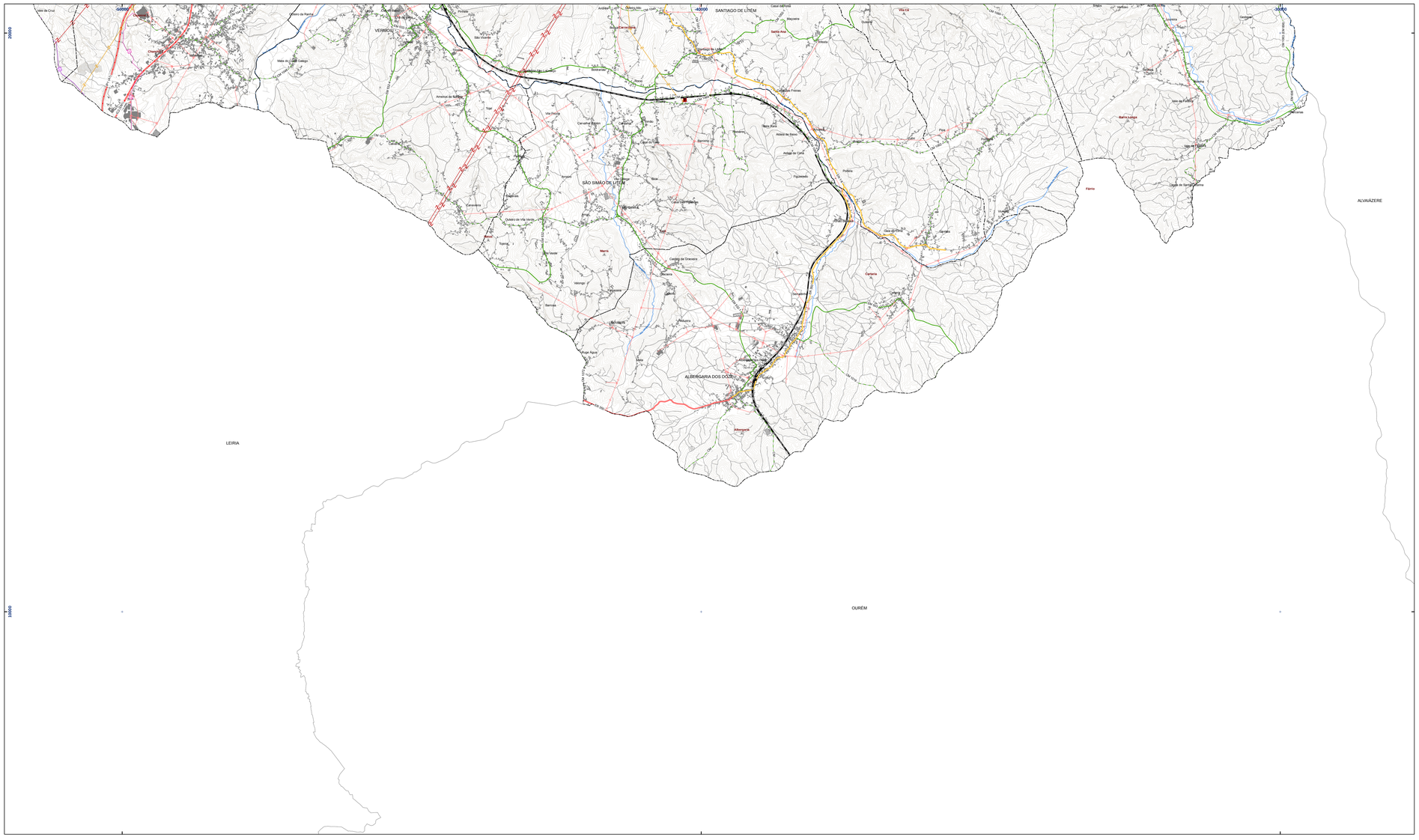
SANTIAGO DE LITÉM
VERMIOSO
SÃO SIMÃO DE LITÉM
ALBERGARIA DOS DOZE
ALVIAÁZERE
LEIRIA
OURÉM
Fátima
Vale de Cruz
Chãos
Chãos Galego
Casal Galego
Casal da Ramba
Casal Comandeiro
Casal Fernandes
Casal Fernandes
Casal Fernandes