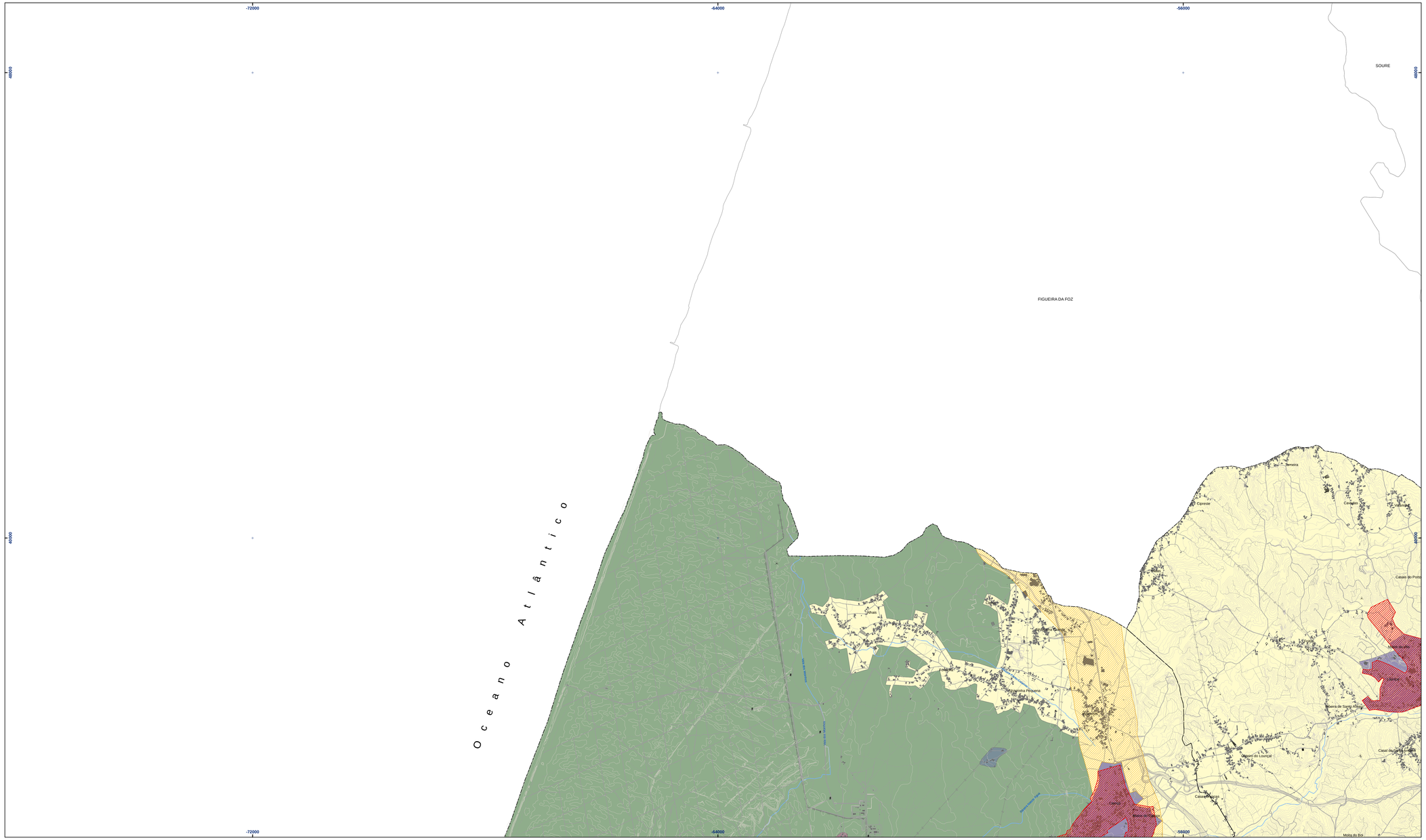
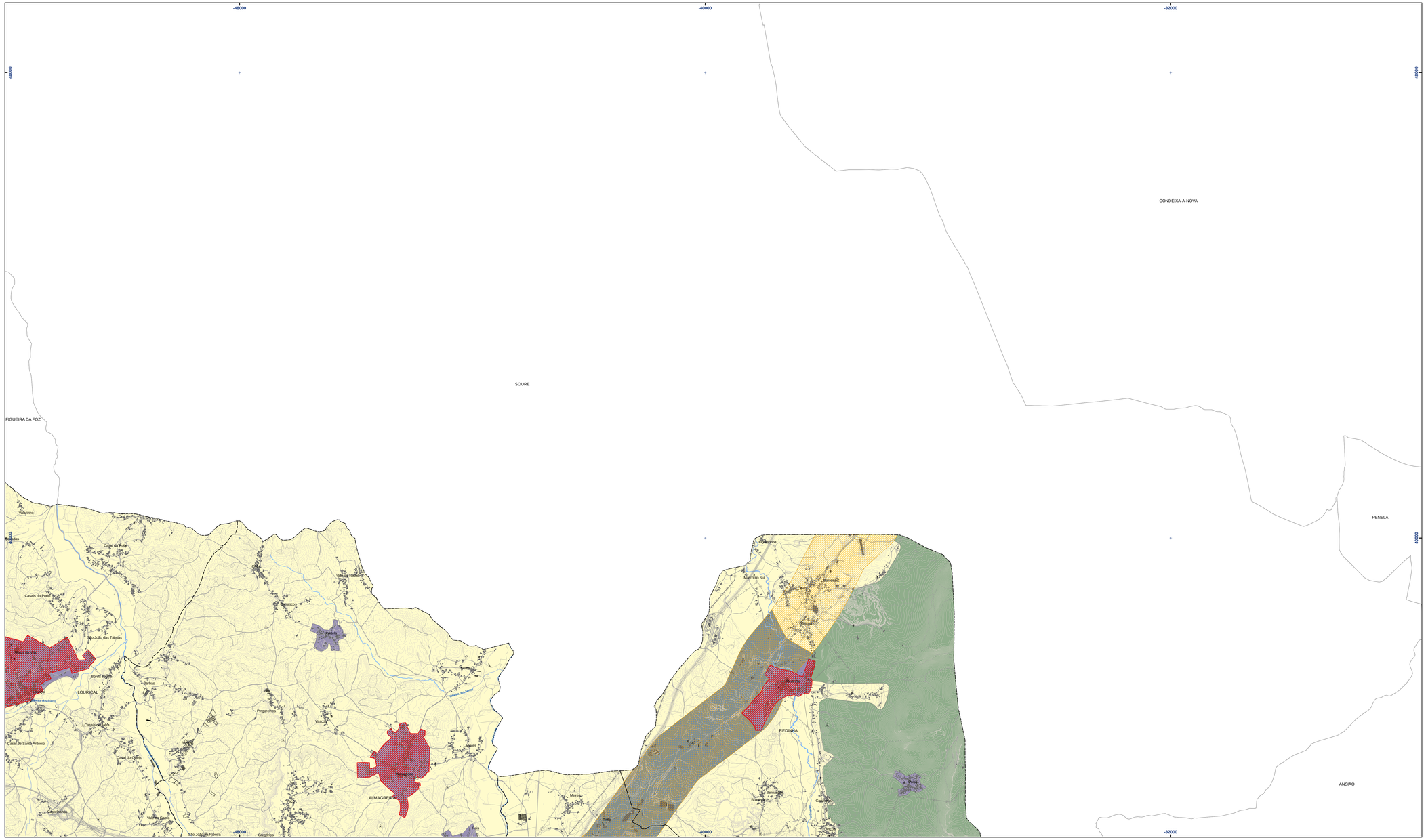
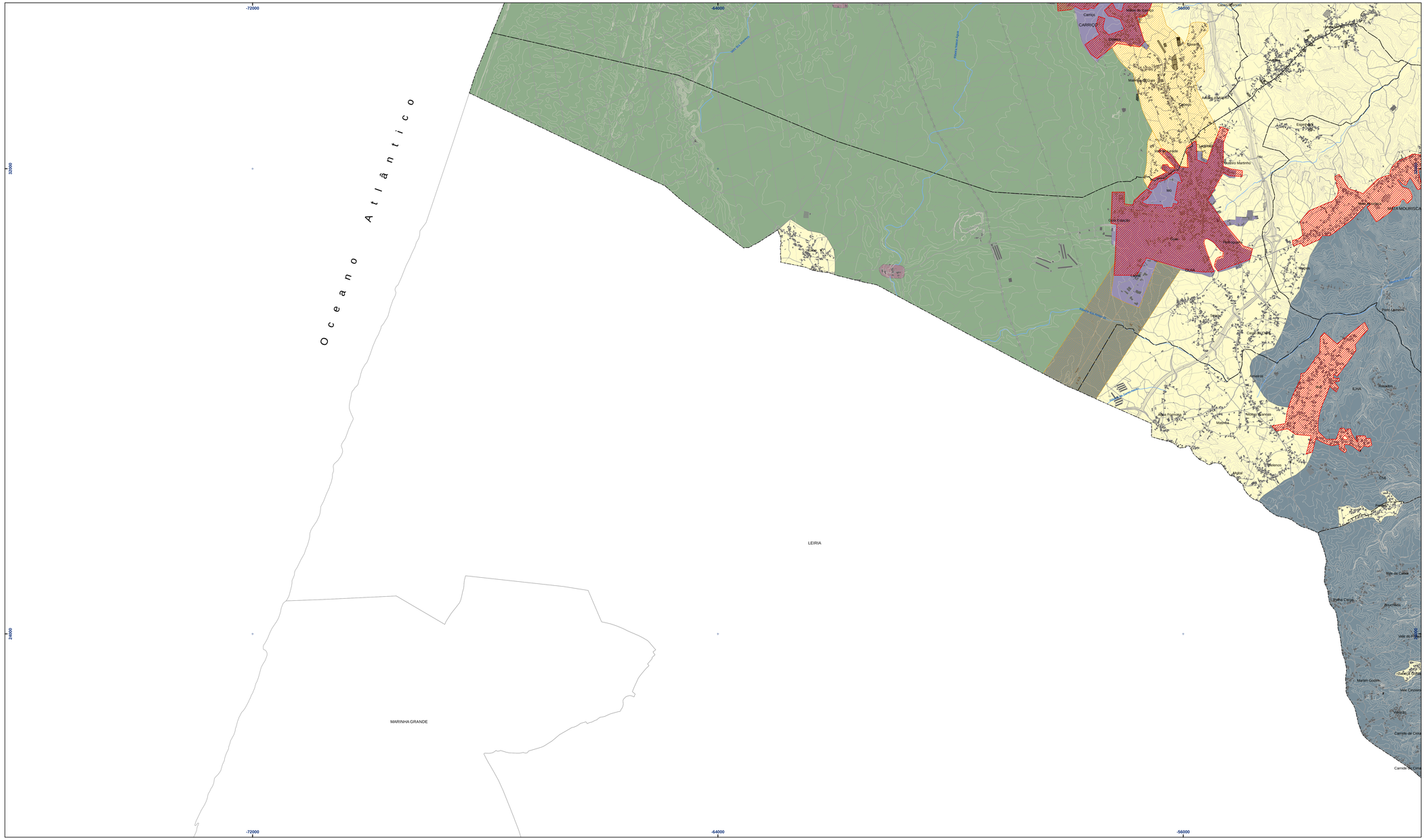
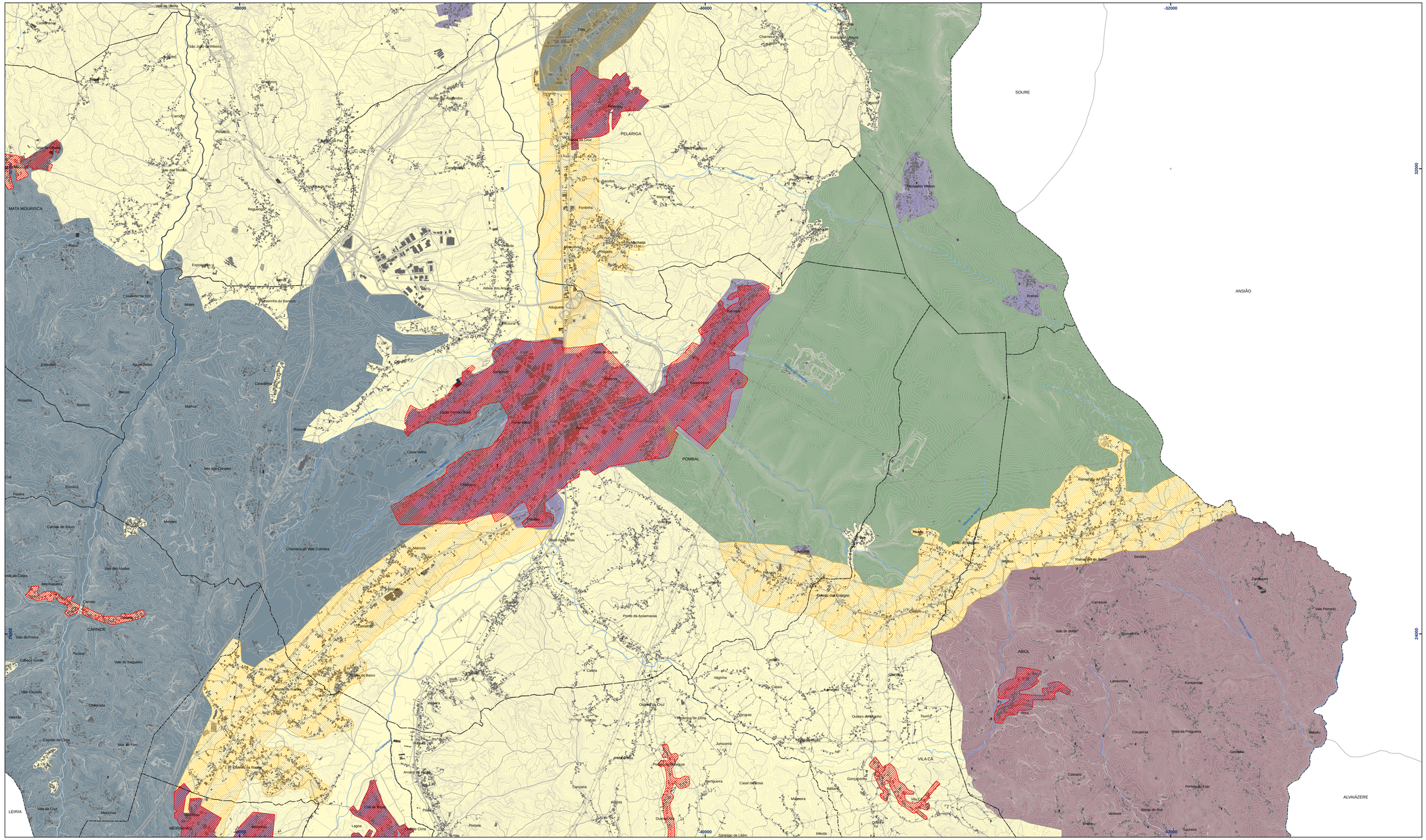
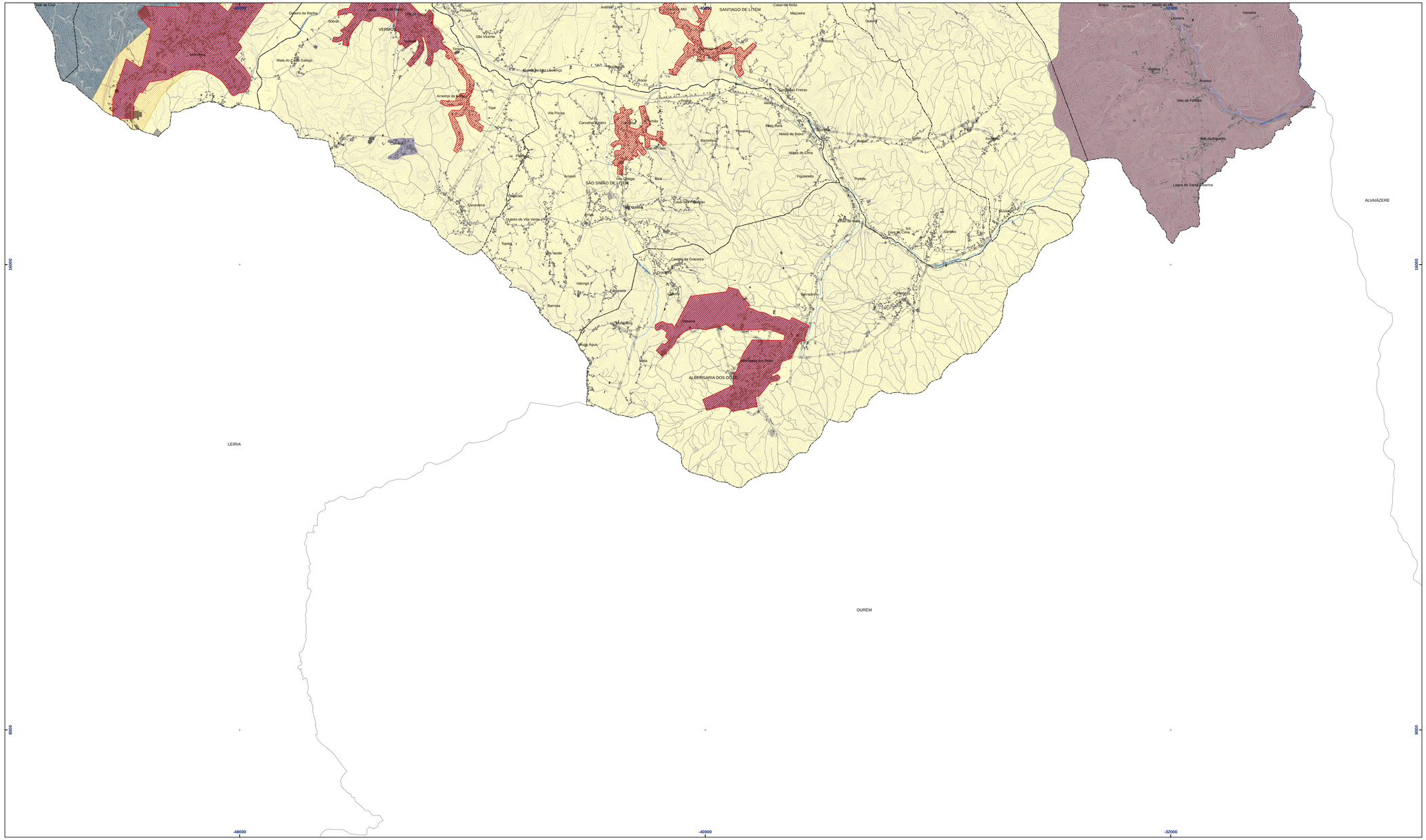

-72000
-64000
-56000
40000
SOURE
FIGUEIRA DA FOZ
Oceano Atlântico
Ribeira de Pombal
Ribeira de Carnide
Ribeira de Mata Mouros
Ribeira de Arunca
Ribeira de Meirinha
Ribeira de Santa Antónia
Ribeira de Lavos
Ribeira de Moinhos
Ribeira de Vale Covo
Ribeira de Vale Fundeiro
Ribeira de Vale Mouro
Ribeira de Vale Pedro
Ribeira de Vale Pereiro
Ribeira de Vale Pinheiro
Ribeira de Vale Ramalho
Ribeira de Vale Rodrigo
Ribeira de Vale Tabuleiro
Ribeira de Vale Vaqueiro
Ribeira de Vale Vinagre
Ribeira de Vale Zebro
Ribeira de Vale Zebrinho
Ribeira de Vale Zebrinho
Ribeira de Vale Zebrinho


-48000
-40000
-32000
40000
SOURE
CONDEIXA-A-NOVA
FIGUEIRA DA FOZ
PENELA
ANSIÃO
ALMAGREIRA
REDINHA
LOURIÇAL
Valverinho
Casais do Porto
Casal da Rosa
São João das Tábuas
Bonsul de Cima
Bonsul de Baixo
Barreiros
Casal de Santo António
Casal do Carvalho
Casal do Gato
Vila de Matos
Barracos
Pinhanços
Vascos
Vale Pereiro
Vale Pereiro
Vale de Cavalos
São João da Ribeira
Gregórios
Redinha
Redinha
Redinha


-72000
-64000
-56000
32000
24000
Oceano Atlântico
LEIRIA
MARINHA GRANDE
Carriço
CARRIÇO
Cabeço Monsom
Marinha Grande
Vieira de Leiria
Casal Novo
Casal Velho
Casal Figueira
Casal Figueiredo
Casal Ramalho
Casal Barreiro
Casal Martinho
Casal Ribeiro
Casal Pinheiro
Casal Vale
Casal Pedro
Casal Ferreira
Casal Fernandes
Casal Bispo
Casal Bispinho
Casal Bispo
Casal Bispinho
Casal Bispo
Casal Bispinho


-48000
-40000
-32000
33000
24000
SOURE
ANSIÃO
ALVAIÁZERE
LEIRIA
MARINHA GRANDE
POMBAL
PELARIGA
CARNIDE
MATA MOURISCA
ABIUL
VILA CÃ
Vale da Ribeira
Casalinho
Pinhal
São João de Ribeira
Chainça
Ramalhais
Vale de Cavalos
Vale de Moinhos
Regueirão
Espinheiro
Casalinho do Pó
Moleiros
Casalinho do Meio
Pinheiro da Bemposta
Abiúl
Abiúl Velho
Abiúl Novo
Abiúl Pequeno
Abiúl Grande
Abiúl Pequeno
Abiúl Grande
Abiúl Novo
Abiúl Velho



Tipo de Povoamento

- Concentrado linear
- Concentrado nucleado
- Disperso difuso
- Disperso linear
- Espaços Naturais

- Sedes de Freguesia
- Principais eixos estruturantes

- Limite de Freguesias (CAOP 2012.1)
- Concelho de Pombal (CAOP 2012.1)

1ª Revisão do Plano Diretor Municipal de Pombal

Câmara Municipal de Pombal

GPU

1:25.000

4.ª Fase — **Proposta de Plano**
Elementos que Acompanham o Plano

Vol. VII - 02 E

Estudos de Caraterização
Vol. VII - Ocupação do Território

Tipo de Povoamento

0 500 m

Julho 2013

Rev. 02

Entidade proprietária da cartografia: AML/EMunicípios associados
Entidade produtora: Nivel, Lda.
Data de produção: Julho a Novembro de 2007. Complemegem de campo de Abril a Novembro 2008
Série cartográfica oficial a que pertence: SNC 10K
Data e número da homologação e entidade responsável pela homologação: Homologação pelo IGP em 16/03/2011, processo nº 75
Sistema de referência, datum e projecção cartográfica: Elipsóide de Hayford, Projecção de Gauss-Kruger, Datum 73, Datum Altimétrico de Cascais
Exatidão posicional: Melhor ou igual que 1,5 metros (para os elementos obtidos por processos fotogramétricos, topográficos e/ou digitalização)
Precisão posicional relativa: 90% dos pontos (ou vértices) referentes a 5%
Precisão posicional nominal das saídas gráficas: 3,27 m