-72000
-64000
-56000
48000
40000
SOURE
FIGUEIRA DA FOZ
Oceano Atlântico
Valarinho
Casais do Porto

Altimetria (m)

🟥	>555
🟫	335
🟧	252
🟨	189
🟩	134
🟩	91
🟦	54

— Linhas de Água

▭ Limite de Freguesias (CAOP 2012.1)

▭ Concelho de Pombal (CAOP 2012.1)

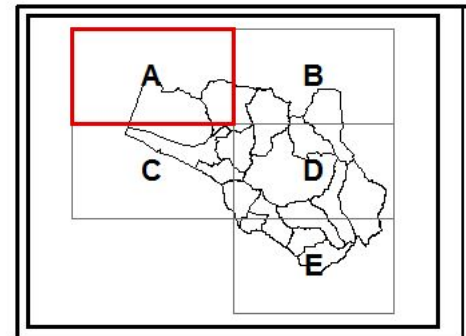

1ª Revisão do Plano Diretor Municipal de Pombal

Câmara Municipal de Pombal

GPU Gabinete de Planeamento Urbanístico

1:25.000

4.ª Fase

Proposta de Plano

Elementos que Acompanham o Plano

Vol. II - 01 A

Estudos de Caraterização

Volume II - Caraterização Biofísica

Carta da Altimetria

Julho 2013

0 500 m

Rev. 02

Entidade proprietária da cartografia: AMLEI/Municípios associados
Entidade produtora: Nível, Lda
Data de edição: Data do vôo - Julho e Novembro de 2007. Completagem de campo de Abril a Novembro 2008
Série cartográfica oficial a que pertence: SNC 10K
Data e número da homologação e entidade responsável pela homologação: Homologação pelo IGP em 16/03/2011, processo nº 75
Sistema de referência, datum e projeção cartográfica: Elipsóide de Hayford, Projeção de Gauss-Kruger, Datum 73, Datum Altimétrico de Cascais
Exatidão posicional: Melhor ou igual que 1,5 metros (para os elementos obtidos por processos fotogramétricos, topográficos e/ou digitalização)
Exatidão temática: Erros de omissão e de comissão (excesso) inferiores a 5%
Precisão posicional nominal das saídas gráficas: 3,27 m

-48000
-40000
-32000
48000
40000
CONDEIXA-A-NOVA
SOURE
FIGUEIRA DA FOZ
PENELA
LOURIÇAL
REDINHA
ALMAGREIRA
ANSIÃO

Altimetria (m)

- >555
- 335
- 252
- 189
- 134
- 91
- 54

Linhas de Água

Limite de Freguesias (CAOP 2012.1)

Concelho de Pombal (CAOP 2012.1)

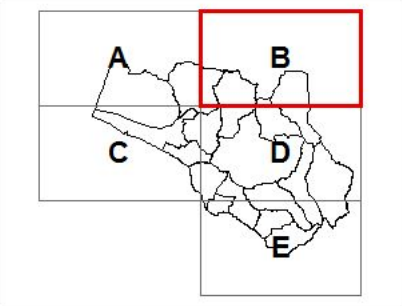

1ª Revisão do Plano Diretor Municipal de Pombal

Câmara Municipal de Pombal

GPU Gabinete de Planeamento Urbanístico

1:25.000

4.ª Fase

Proposta de Plano

Elementos que Acompanham o Plano

Vol. II - 01 B

Estudos de Caraterização

Volume II - Caraterização Biofísica

Carta da Altimetria

0 500 m

Julho 2013

Rev. 02

Entidade proprietária da cartografia: AMLEI/Municípios associados
Entidade produtora: Nível, Lda
Data de edição: Data do vôo - Julho e Novembro de 2007. Completagem de campo de Abril a Novembro 2008
Série cartográfica oficial a que pertence: SNC 10K
Data e número da homologação e entidade responsável pela homologação: Homologação pelo IGP em 16/03/2011, processo nº 75
Sistema de referência, datum e projeção cartográfica: Elipsóide de Hayford, Projeção de Gauss-Kruger, Datum 73, Datum Altimétrico de Cascais
Exatidão posicional: Melhor ou igual que 1,5 metros (para os elementos obtidos por processos fotogramétricos, topográficos e/ou digitalização)
Exatidão temática: Erros de omissão e de comissão (excesso) inferiores a 5%
Precisão posicional nominal das saídas gráficas: 3,27 m

-72000
-64000
-56000
32000
24000
CARRIÇO
GUIA
ILHA
MATA MOURISCA
LEIRIA
MARINHA GRANDE
Cabeça Gorda
Vale Cinzeiro
Valeirão
Carnide de Cima

Altimetria (m)

🟥	>555
🟥	335
🟧	252
🟨	189
🟩	134
🟩	91
🟦	54

Linhas de Água

Limite de Freguesias (CAOP 2012.1)

Concelho de Pombal (CAOP 2012.1)

1ª Revisão do Plano Diretor Municipal de Pombal

Câmara Municipal de Pombal

GPU GABINETE DE PLANEAMENTO URBANÍSTICO

1:25.000

4.ª Fase

Proposta de Plano

Elementos que Acompanham o Plano

Vol. II - 01 C

Estudos de Caraterização

Volume II - Caraterização Biofísica

Carta da Altimetria

0 500 m

Julho 2013

Rev. 02

Entidade proprietária da cartografia: AMLEI/Municípios associados
Entidade produtora: Nível, Lda
Data de edição: Data do vôo - Julho e Novembro de 2007. Completagem de campo de Abril a Novembro 2008
Série cartográfica oficial a que pertence: SNC 10K
Data e número da homologação e entidade responsável pela homologação: Homologação pelo IGP em 16/03/2011, processo nº 75
Sistema de referência, datum e projeção cartográfica: Elipsóide de Hayford, Projeção de Gauss-Kruger, Datum 73, Datum Altimétrico de Cascais
Exatidão posicional: Melhor ou igual que 1,5 metros (para os elementos obtidos por processos fotogramétricos, topográficos e/ou digitalização)
Exatidão temática: Erros de omissão e de comissão (excesso) inferiores a 5%
Precisão posicional nominal das saídas gráficas: 3,27 m

-48000
-40000
-32000
32000
24000
SOURE
ANSIÃO
PELARIGA
MATA MOURISCA
POMBAL
CARNIDE
ABIUL
VILA CÃ
ALVAIÁZERE
LEIRIA
MEIRINHAS

Altimetria (m)

🟥	>555
🟫	335
🟧	252
🟨	189
🟩	134
▨	91
🟦	54

— Linhas de Água

┆ Limite de Freguesias (CAOP 2012.1)

☐ Concelho de Pombal (CAOP 2012.1)

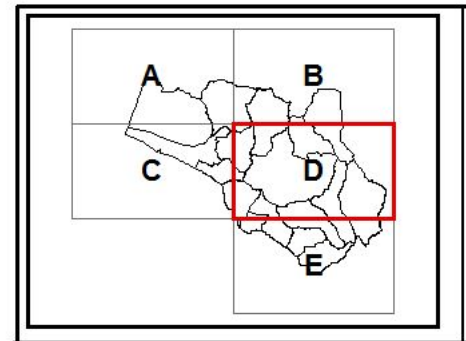

1ª Revisão do Plano Diretor Municipal de Pombal

Câmara Municipal de Pombal

GPU Gabinete de Planeamento Urbanístico

1:25.000

4.ª Fase

Proposta de Plano

Elementos que Acompanham o Plano

Estudos de Caraterização

Volume II - Caraterização Biofísica

Carta da Altimetria

0 500 m

Vol. II - 01 D

Julho 2013

Rev. 02

Entidade proprietária da cartografia: AMLEI/Municípios associados
Entidade produtora: Nível, Lda
Data de edição: Data do vôo - Julho e Novembro de 2007. Completagem de campo de Abril a Novembro 2008
Série cartográfica oficial a que pertence: SNC 10K
Data e número da homologação e entidade responsável pela homologação: Homologação pelo IGP em 16/03/2011, processo nº 75
Sistema de referência, datum e projeção cartográfica: Elipsóide de Hayford, Projeção de Gauss-Kruger, Datum 73, Datum Altimétrico de Cascais
Exatidão posicional: Melhor ou igual que 1,5 metros (para os elementos obtidos por processos fotogramétricos, topográficos e/ou digitalização)
Exatidão temática: Erros de omissão e de comissão (excesso) inferiores a 5%
Precisão posicional nominal das saídas gráficas: 3,27 m

-48000
-40000
-32000
SANTIAGO DE LITÉM
VERMOIL
SÃO SIMÃO DE LITÉM
ALVAIÁZERE
LEIRIA
OURÉM
16000
8000

Altimetria (m)

>555
335
252
189
134
91
54

Linhas de Água

Limite de Freguesias (CAOP 2012.1)
Concelho de Pombal (CAOP 2012.1)

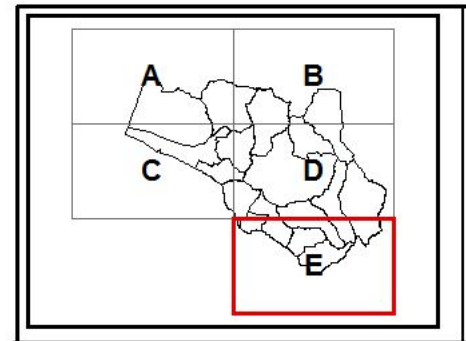

1ª Revisão do Plano Diretor Municipal de Pombal

Câmara Municipal de Pombal

GPU Gabinete de Planeamento Urbanístico

1:25.000

4.ª Fase

Proposta de Plano

Elementos que Acompanham o Plano

Vol. II - 01 E

Estudos de Caraterização

Volume II - Caraterização Biofísica

Carta da Altimetria

0 500 m

Julho 2013

Rev. 02

Entidade proprietária da cartografia: AMLEI/Municípios associados
Entidade produtora: Nível, Lda
Data de edição: Data do vôo - Julho e Novembro de 2007. Completagem de campo de Abril a Novembro 2008
Série cartográfica oficial a que pertence: SNC 10K
Data e número da homologação e entidade responsável pela homologação: Homologação pelo IGP em 16/03/2011, processo nº 75
Sistema de referência, datum e projeção cartográfica: Elipsóide de Hayford, Projeção de Gauss-Kruger, Datum 73, Datum Altimétrico de Cascais
Exatidão posicional: Melhor ou igual que 1,5 metros (para os elementos obtidos por processos fotogramétricos, topográficos e/ou digitalização)
Exatidão temática: Erros de omissão e de comissão (excesso) inferiores a 5%
Precisão posicional nominal das saídas gráficas: 3,27 m