-72000
-64000
-56000
48000
40000
SOURE
FIGUEIRA DA FOZ
Oceano Atlântico
UOPG CR1
UOPG LO1
PU 3
CR u01
CR u02
CR u03
CR u04
CR u05
CR d01
CR d02
CR d03
CR d04
CR d07
CR d08
LO u01
LO u02
LO u05
LO u06
LO u07
LO u08
LO u09
LO u10
LO u11
LO d01
LO d04
LO d05
LO d06
LO d07
LO d08
LO d09
LO d10
LO d11
LO d14
LO 1
LO 19
Casais do Porto
Molta do Boi

Proposta

▨	Aglomerados Urbanos
🟦	Aglomerados Rurais
▨	Áreas de Edificação Dispersa
🟨	Atividades Económicas

PDM em vigor

🟥	Perímetros Urbanos
☐	Área Industrial

Unidade Operativa de Planeamento e Gestão

- UOPG AB1 - Abiúl
- UOPG AB2 - Pólo Industrial de Ramalhais de Baixo- Abiúl
- UOPG AL1 - Almagreira
- UOPG LO1 - Louriçal
- UOPG ME1 - Meirinhas
- UOPG IL1 - Ilha
- UOPG PE1 - Pelariga
- UOPG PO1 - Pombal
- UOPG PO2 - Plano de Pormenor a Nascente do Parque Industrial Manuel da Mota
- UOPG RE1 - Redinha
- UOPG RE2 - Zona Industrial da Redinha
- UOPG VE1 - Vermoil
- UOPG AV - Aldeia do Vale
- UOPG CR1 - Plataforma Logística
- UOPG MM1 - Área Atividades Economicas e de Equipamentos - Mata Mourisca

Planos Municipais de Ordenamento do Território

PP1	Plano de Pormenor da Várzea
PP2	Plano de Pormenor Integrado do Parque Industrial de Pombal
PU1	Plano de Urbanização da Área Urbana da Guia
PU2	Plano de Urbanização da Área Urbana de Albergaria dos Doze
PU3	Plano de Urbanização da Área Urbana do Carriço

Limite de Freguesia (CAOP 2012.1)

Concelho de Pombal (CAOP 2012.1)

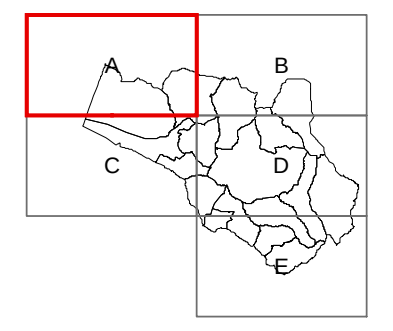

1ª Revisão do Plano Diretor Municipal de Pombal

Câmara Municipal de Pombal

GPU Gabinete de Planeamento Urbanístico

1:25000

5.ª Fase

Proposta Final de Plano

Elementos que Acompanham o Plano

01 A

0 500 m

Processo de Desafetação e Reclassificação de Solos

Proposta de Reclassificação de Solos

Planta Comparativa de Perímetros Urbanos em vigor e propostos

Fevereiro 2014

Rev. 03

Entidade proprietária da cartografia: AMLEI/Municípios associados
Entidade produtora: Nível, Lda
Data de edição: Data do vôo - Julho e Novembro de 2007. Completagem de campo de Abril a Novembro 2008
Série cartográfica oficial a que pertence: SNC 10K
Data e número da homologação e entidade responsável pela homologação: Homologação pelo IGP em 16/03/2011, processo nº 75
Sistema de referência, datum e projecção cartográfica: Elipsóide de Hayford, Projeção de Gauss-Kruger, Datum 73, Datum Altimétrico de Cascais
Exatidão posicional: Melhor ou igual que 1,5 metros (para os elementos obtidos por processos fotogramétricos, topográficos e/ou digitalização)
Exatidão temática: Erros de omissão e de comissão (excesso) inferiores a 5%
Precisão posicional nominal das saídas gráficas: 3,27 m

-48000
-40000
-32000
48000
40000
SOURE
CONDEIXA-A-NOVA
FIGUEIRA DA FOZ
PENELA
ANSIÃO
UOPG LO1
UOPG AL1
UOPG RE1
UOPG RE2
LOURIÇAL
REDINHA
ALMAGREIRA
LO u01
LO u02
LO u03
LO u04
LO u05
LO d01
LO d02
LO d03
LO d12
LO d13
LO d14
LO d15
LO d16
AL u01
AL u02
AL u03
AL u04
AL u05
AL u06
AL u07
AL u11
AL r01
AL r02
AL r03
AL r04
AL r05
AL r06
AL r09
AL d01
AL d02
AL d03
AL d04
AL d10
RE u01
RE u02
RE u03
RE u04
RE u05
RE u06
RE u10
RE d01
RE d03
RE d04
RE d05
RE d06
RE d07
RE d08
RE r01
RE r02
RE r11
PE d04
PE r01
PE d02

Proposta

▨ Aglomerados Urbanos

▨ Aglomerados Rurais

▨ Áreas de Edificação Dispersa

▨ Atividades Económicas

PDM em vigor

☐ Perímetros Urbanos

☐ Área Industrial

Unidade Operativa de Planeamento e Gestão

UOPG AB1 - Abiúl
UOPG AB2 - Pólo Industrial de Ramalhais de Baixo- Abiúl
UOPG AL1 - Almagreira
UOPG LO1 - Louriçal
UOPG ME1 - Meirinhas
UOPG IL1 - Ilha
UOPG PE1 - Pelariga
UOPG PO1 - Pombal
UOPG PO2 - Plano de Pormenor a Nascente do Parque Industrial Manuel da Mota
UOPG RE1 - Redinha
UOPG RE2 - Zona Industrial da Redinha
UOPG VE1 - Vermoil
UOPG AV - Aldeia do Vale
UOPG CR1 - Plataforma Logística
UOPG MM1 - Área Atividades Economicas e de Equipamentos - Mata Mourisca

Planos Municipais de Ordenamento do Território

PP1 Plano de Pormenor da Várzea
PP2 Plano de Pormenor Integrado do Parque Industrial de Pombal
PU1 Plano de Urbanização da Área Urbana da Guia
PU2 Plano de Urbanização da Área Urbana de Albergaria dos Doze
PU3 Plano de Urbanização da Área Urbana do Carriço

Limite de Freguesia (CAOP 2012.1)

Concelho de Pombal (CAOP 2012.1)

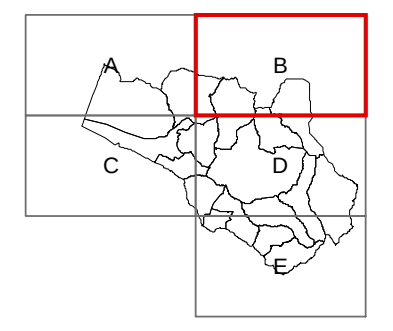

1ª Revisão do Plano Diretor Municipal de Pombal

Câmara Municipal
de Pombal

GPU Gabinete de Planeamento Urbanístico

1:25000

5.ª Fase

Proposta Final de Plano
Elementos que Acompanham o Plano

01 B

0 500 m

Processo de Desafetação e Reclassificação de Solos
Proposta de Reclassificação de Solos

Planta Comparativa de Perímetros Urbanos em vigor e propostos

Fevereiro 2014

Rev. 03

Entidade proprietária da cartografia: AMLEI/Municípios associados
Entidade produtora: Nível, Lda
Data de edição: Data do vôo - Julho e Novembro de 2007. Completagem de campo de Abril a Novembro 2008
Série cartográfica oficial a que pertence: SNC 10K
Data e número da homologação e entidade responsável pela homologação: Homologação pelo IGP em 16/03/2011, processo nº 75
Sistema de referência, datum e projecção cartográfica: Elipsóide de Hayford, Projeção de Gauss-Kruger, Datum 73, Datum Altimétrico de Cascais
Exatidão posicional: Melhor ou igual que 1,5 metros (para os elementos obtidos por processos fotogramétricos, topográficos e/ou digitalização)
Exatidão temática: Erros de omissão e de comissão (excesso) inferiores a 5%
Precisão posicional nominal das saídas gráficas: 3,27 m

Oceano Atlântico
LEIRIA
MARINHA GRANDE
-72000
-64000
-56000
32000
24000
UOPG MM1
UOPG IL1
PU 1
PU 3
GU u01
CR u01
IL u01
MM u01
CARRIÇO
MATA MOURISCA
ILHA

Proposta

▨ Aglomerados Urbanos

🟦 Aglomerados Rurais

▭ Áreas de Edificação Dispersa

🟨 Atividades Económicas

PDM em vigor

🟥 Perímetros Urbanos

▭ Área Industrial

┈ Unidade Operativa de Planeamento e Gestão

UOPG AB1 - Abiúl
UOPG AB2 - Pólo Industrial de Ramalhais de Baixo- Abiúl
UOPG AL1 - Almagreira
UOPG LO1 - Louriçal
UOPG ME1 - Meirinhas
UOPG IL1 - Ilha
UOPG PE1 - Pelariga
UOPG PO1 - Pombal
UOPG PO2 - Plano de Pormenor a Nascente do Parque Industrial Manuel da Mota
UOPG RE1 - Redinha
UOPG RE2 - Zona Industrial da Redinha
UOPG VE1 - Vermoil
UOPG AV - Aldeia do Vale
UOPG CR1 - Plataforma Logística
UOPG MM1 - Área Atividades Economicas e de Equipamentos - Mata Mourisca

● Planos Municipais de Ordenamento do Território

PP1 Plano de Pormenor da Várzea
PP2 Plano de Pormenor Integrado do Parque Industrial de Pombal
PU1 Plano de Urbanização da Área Urbana da Guia
PU2 Plano de Urbanização da Área Urbana de Albergaria dos Doze
PU3 Plano de Urbanização da Área Urbana do Carriço

+ Limite de Freguesia (CAOP 2012.1)

✚ Concelho de Pombal (CAOP 2012.1)

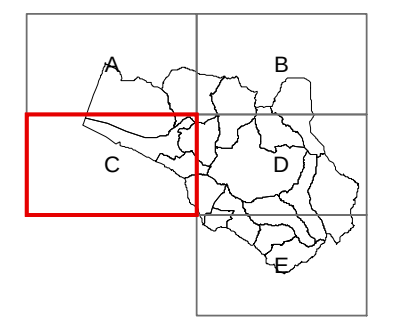

1ª Revisão do Plano Diretor Municipal de Pombal

Câmara Municipal de Pombal

GPU Gabinete de Planeamento Urbanístico

1:25000

5.ª Fase

Proposta Final de Plano
Elementos que Acompanham o Plano

01 C

0 500 m

Processo de Desafetação e Reclassificação de Solos
Proposta de Reclassificação de Solos

Planta Comparativa de Perímetros Urbanos em vigor e propostos

Fevereiro 2014

Rev. 03

Entidade proprietária da cartografia: AMLEI/Municípios associados
Entidade produtora: Nível, Lda
Data de edição: Data do vôo - Julho e Novembro de 2007. Completagem de campo de Abril a Novembro 2008
Série cartográfica oficial a que pertence: SNC 10K
Data e número da homologação e entidade responsável pela homologação: Homologação pelo IGP em 16/03/2011, processo nº 75
Sistema de referência, datum e projecção cartográfica: Elipsóide de Hayford, Projeção de Gauss-Kruger, Datum 73, Datum Altimétrico de Cascais
Exatidão posicional: Melhor ou igual que 1,5 metros (para os elementos obtidos por processos fotogramétricos, topográficos e/ou digitalização)
Exatidão temática: Erros de omissão e de comissão (excesso) inferiores a 5%
Precisão posicional nominal das saídas gráficas: 3,27 m

SOURE
ANSIÃO
POMBAL
PELARIGA
ABIÚL
VILA CÃ
CARNIDE
ALVAIÁZERE
LEIRIA
UOPG PE1
UOPG PO1
UOPG PO2
PP 2
UOPG AB1
UOPG AB2
UOPG ME1
UOPG VE1
-48000
-40000
-32000
32000
24000

Proposta

🟫 Aglomerados Urbanos

🟦 Aglomerados Rurais

▭ Áreas de Edificação Dispersa

🟨 Atividades Económicas

PDM em vigor

🟥 Perímetros Urbanos

▭ Área Industrial

Unidade Operativa de Planeamento e Gestão

- UOPG AB1 - Abiúl
- UOPG AB2 - Pólo Industrial de Ramalhais de Baixo- Abiúl
- UOPG AL1 - Almagreira
- UOPG LO1 - Louriçal
- UOPG ME1 - Meirinhas
- UOPG IL1 - Ilha
- UOPG PE1 - Pelariga
- UOPG PO1 - Pombal
- UOPG PO2 - Plano de Pormenor a Nascente do Parque Industrial Manuel da Mota
- UOPG RE1 - Redinha
- UOPG RE2 - Zona Industrial da Redinha
- UOPG VE1 - Vermoil
- UOPG AV - Aldeia do Vale
- UOPG CR1 - Plataforma Logística
- UOPG MM1 - Área Atividades Economicas e de Equipamentos - Mata Mourisca

Planos Municipais de Ordenamento do Território

- PP1 Plano de Pormenor da Várzea
- PP2 Plano de Pormenor Integrado do Parque Industrial de Pombal
- PU1 Plano de Urbanização da Área Urbana da Guia
- PU2 Plano de Urbanização da Área Urbana de Albergaria dos Doze
- PU3 Plano de Urbanização da Área Urbana do Carriço

Limite de Freguesia (CAOP 2012.1)

Concelho de Pombal (CAOP 2012.1)

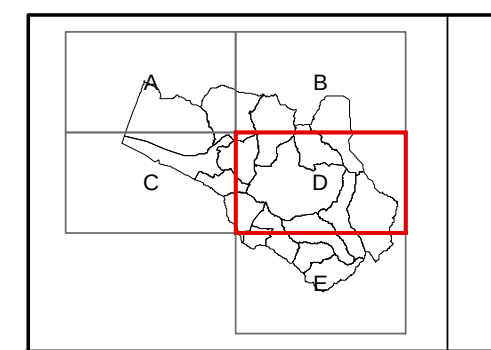

1ª Revisão do Plano Diretor Municipal de Pombal

Câmara Municipal de Pombal

GPU Gabinete de Planeamento Urbanístico

1:25000

5.ª Fase

Proposta Final de Plano

Elementos que Acompanham o Plano

01 D

0 500 m

Processo de Desafetação e Reclassificação de Solos

Proposta de Reclassificação de Solos

Planta Comparativa de Perímetros Urbanos em vigor e propostos

Fevereiro 2014

Rev. 03

Entidade proprietária da cartografia: AMLEI/Municípios associados
Entidade produtora: Nível, Lda
Data de edição: Data do vôo - Julho e Novembro de 2007. Completagem de campo de Abril a Novembro 2008
Série cartográfica oficial a que pertence: SNC 10K
Data e número da homologação e entidade responsável pela homologação: Homologação pelo IGP em 16/03/2011, processo nº 75
Sistema de referência, datum e projecção cartográfica: Elipsóide de Hayford, Projeção de Gauss-Kruger, Datum 73, Datum Altimétrico de Cascais
Exatidão posicional: Melhor ou igual que 1,5 metros (para os elementos obtidos por processos fotogramétricos, topográficos e/ou digitalização)
Exatidão temática: Erros de omissão e de comissão (excesso) inferiores a 5%
Precisão posicional nominal das saídas gráficas: 3,27 m

UOPG ME1
ME u01
UOPG VE1
VE u01
SANTIAGO DE LITÉM
SÃO SIMÃO DE LITÉM
ALBERGARIA DOS DOZE
PU 2
AD u01
LEIRIA
OURÉM
ALVAIÁZERE
-48000
-40000
-32000
16000
8000

Proposta

- 🟫 Aglomerados Urbanos
- 🟦 Aglomerados Rurais
- ▭ Áreas de Edificação Dispersa
- 🟨 Atividades Económicas

PDM em vigor

- 🟥 Perímetros Urbanos
- ▭ Área Industrial

Unidade Operativa de Planeamento e Gestão

UOPG AB1 - Abiúl
UOPG AB2 - Pólo Industrial de Ramalhais de Baixo- Abiúl
UOPG AL1 - Almagreira
UOPG LO1 - Louriçal
UOPG ME1 - Meirinhas
UOPG IL1 - Ilha
UOPG PE1 - Pelariga
UOPG PO1 - Pombal
UOPG PO2 - Plano de Pormenor a Nascente do Parque Industrial Manuel da Mota
UOPG RE1 - Redinha
UOPG RE2 - Zona Industrial da Redinha
UOPG VE1 - Vermoil
UOPG AV - Aldeia do Vale
UOPG CR1 - Plataforma Logística
UOPG MM1 - Área Atividades Economicas e de Equipamentos - Mata Mourisca

Planos Municipais de Ordenamento do Território

PP1 Plano de Pormenor da Várzea
PP2 Plano de Pormenor Integrado do Parque Industrial de Pombal
PU1 Plano de Urbanização da Área Urbana da Guia
PU2 Plano de Urbanização da Área Urbana de Albergaria dos Doze
PU3 Plano de Urbanização da Área Urbana do Carriço

Limite de Freguesia (CAOP 2012.1)

Concelho de Pombal (CAOP 2012.1)

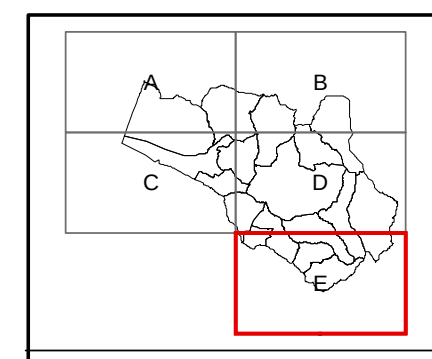

1ª Revisão do
Plano Diretor Municipal
de Pombal

Câmara Municipal
de Pombal

GPU

1:25000

5.ª Fase

Proposta Final de Plano
Elementos que Acompanham o Plano

01 E

0 500 m

Processo de Desafetação e Reclassificação de Solos
Proposta de Reclassificação de Solos

Planta Comparativa de Perímetros Urbanos em vigor e propostos

Fevereiro 2014

Rev. 03

Entidade proprietária da cartografia: AMLEI/Municípios associados
Entidade produtora: Nível, Lda
Data de edição: Data do vôo - Julho e Novembro de 2007. Completagem de campo de Abril a Novembro 2008
Série cartográfica oficial a que pertence: SNC 10K
Data e número da homologação e entidade responsável pela homologação: Homologação pelo IGP em 16/03/2011, processo nº 75
Sistema de referência, datum e projecção cartográfica: Elipsóide de Hayford, Projeção de Gauss-Kruger, Datum 73, Datum Altimétrico de Cascais
Exatidão posicional: Melhor ou igual que 1,5 metros (para os elementos obtidos por processos fotogramétricos, topográficos e/ou digitalização)
Exatidão temática: Erros de omissão e de comissão (excesso) inferiores a 5%
Precisão posicional nominal das saídas gráficas: 3,27 m