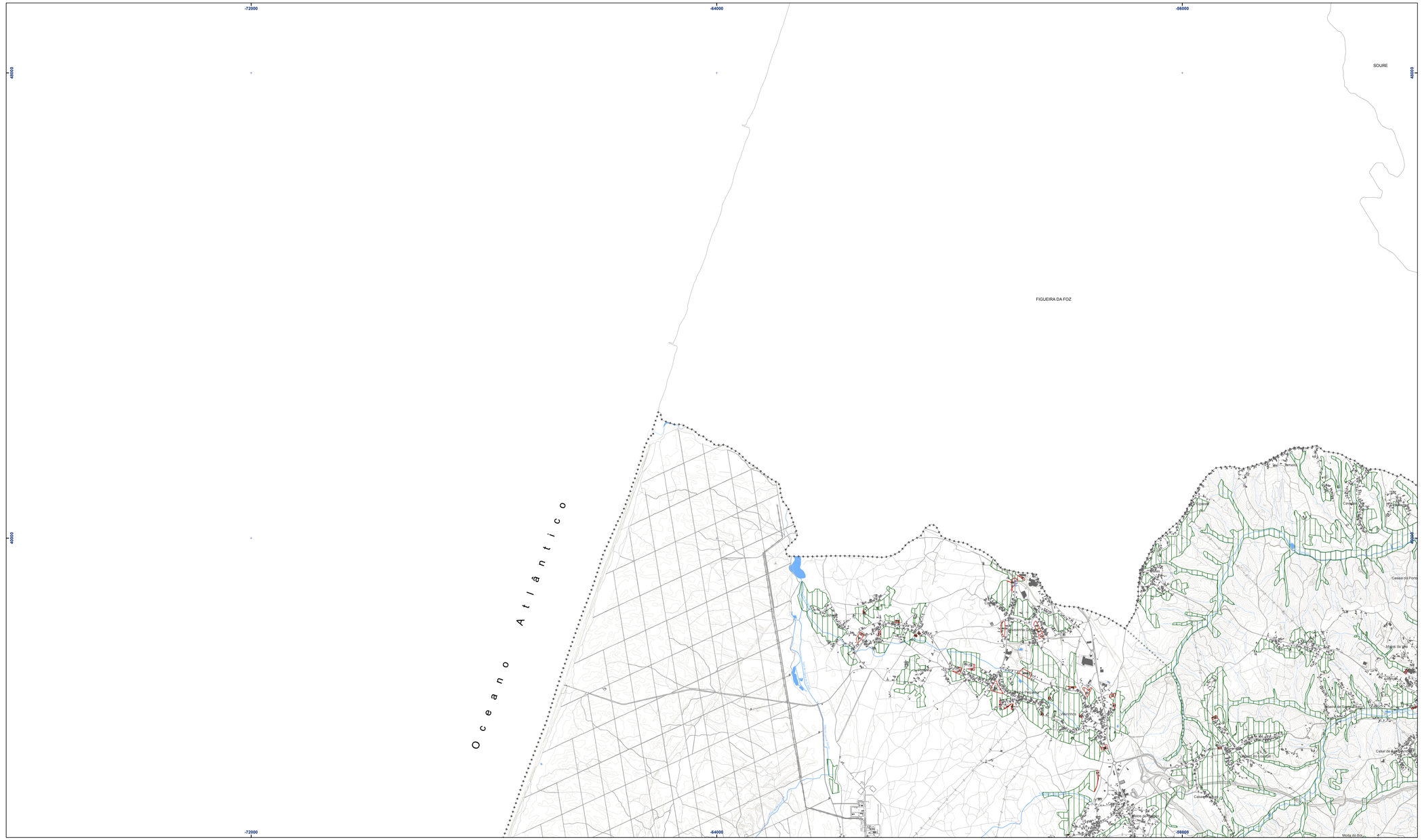


RAN- Exclusões

RAN

Limite de Freguesia (CAOP 2012.1)

Concelho de Pombal (CAOP 2012.1)

1ª Revisão do Plano Diretor Municipal de Pombal

Câmara Municipal de Pombal

GPU

1:25000

4.ª Fase — **Proposta de Plano**

Elementos que Acompanham o Plano

03 A

0 500 m

Processo de Desafetação e Reclassificação de Solos

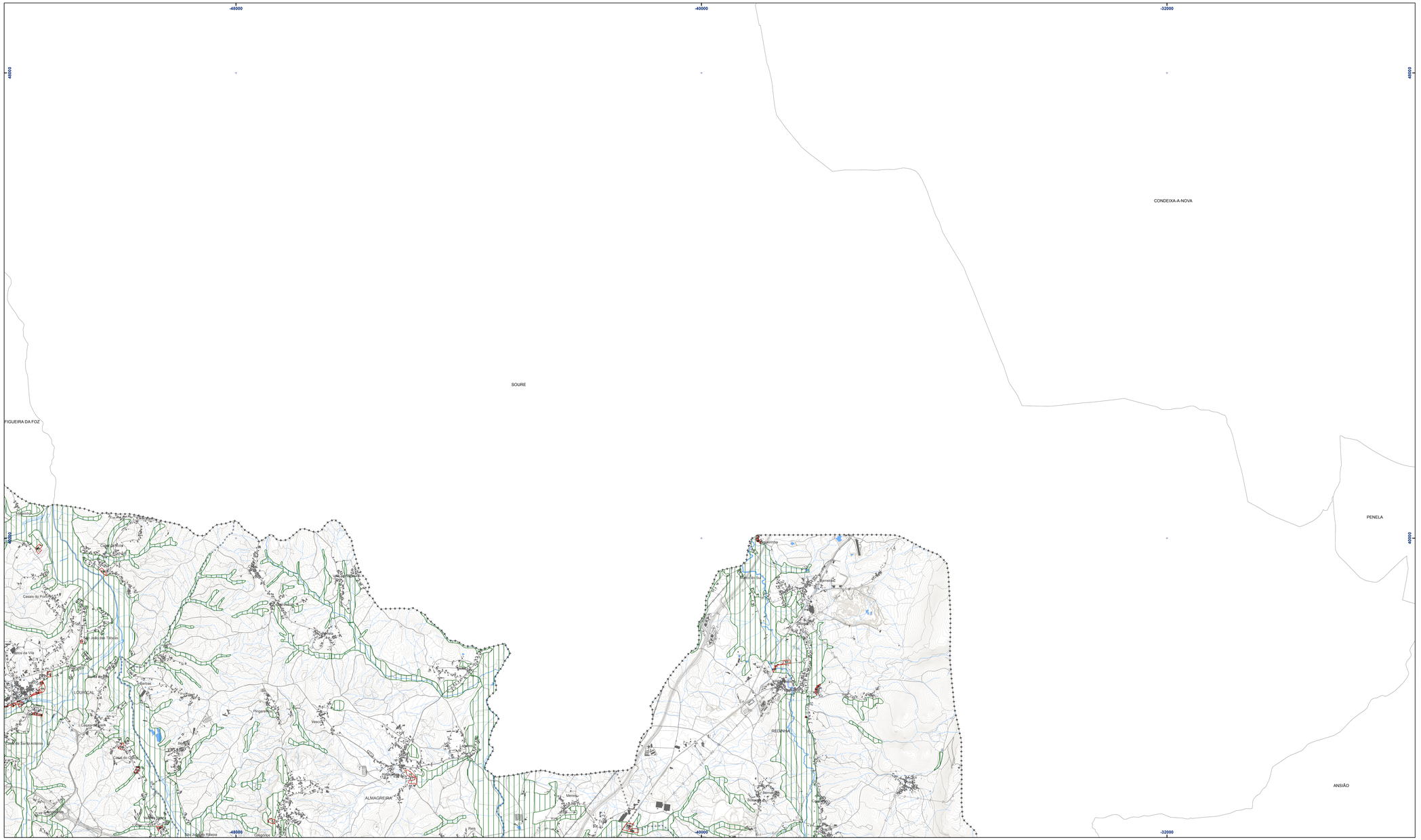
Proposta de Delimitação da RAN

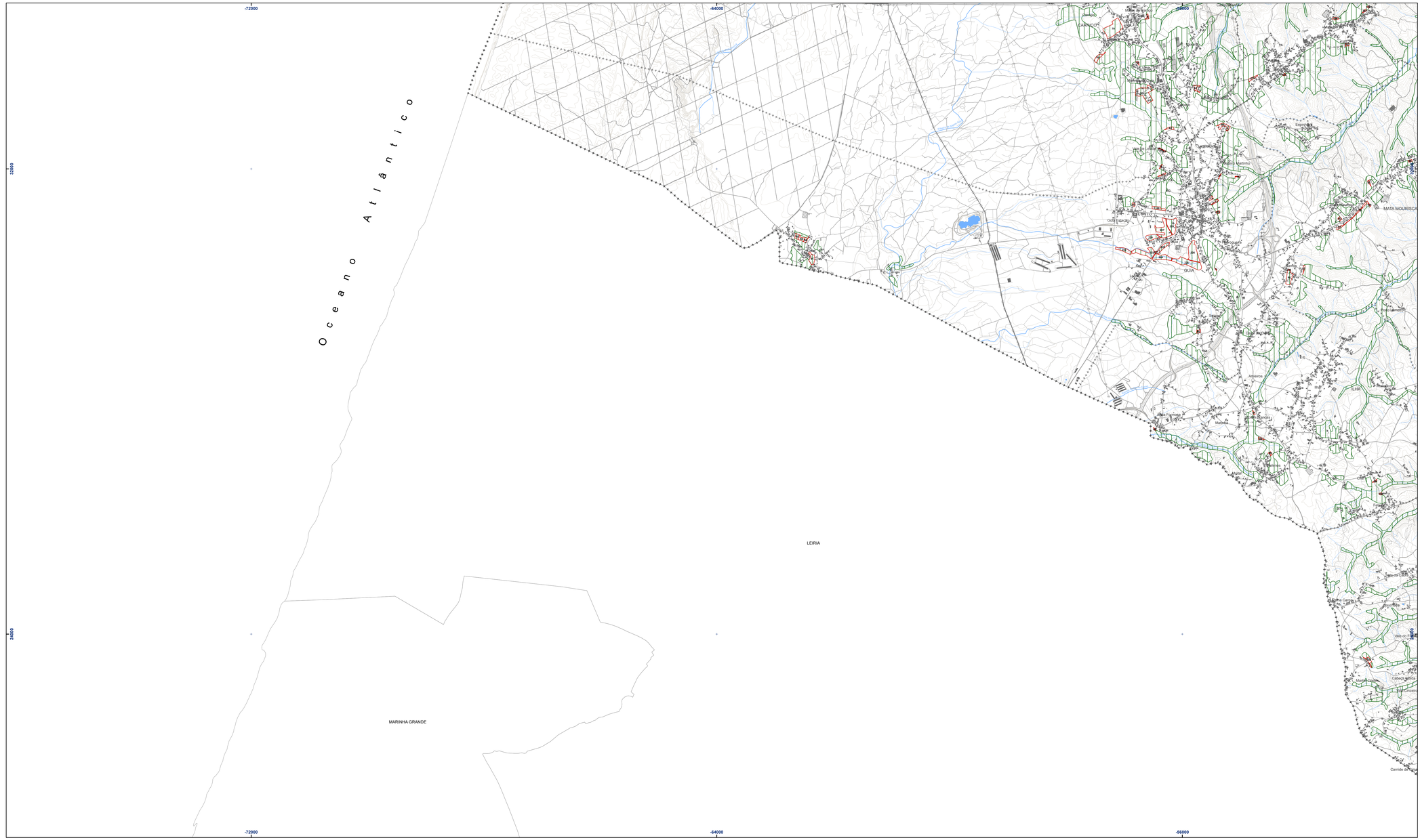
Proposta de Delimitação/Exclusão da RAN Final

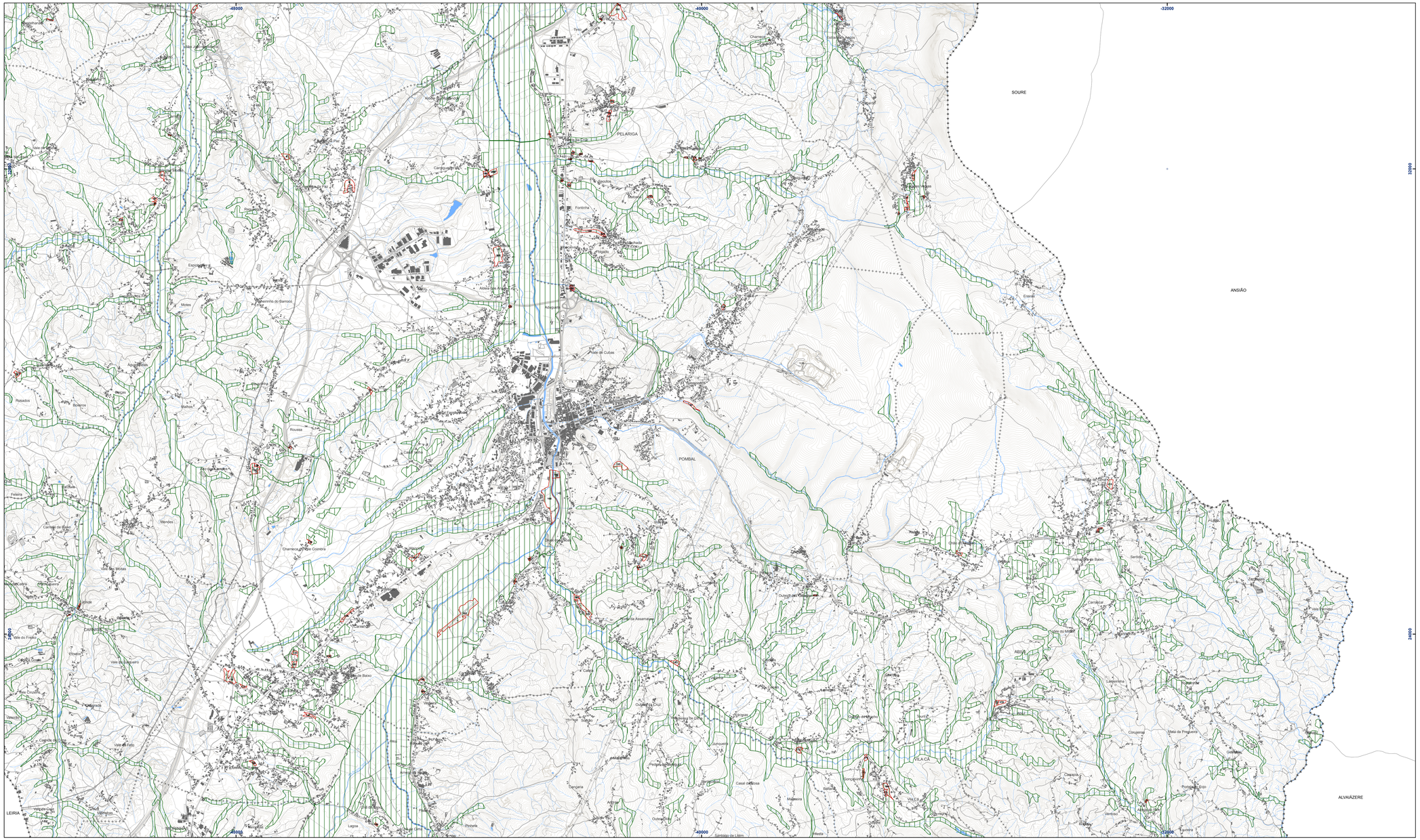
Novembro 2013

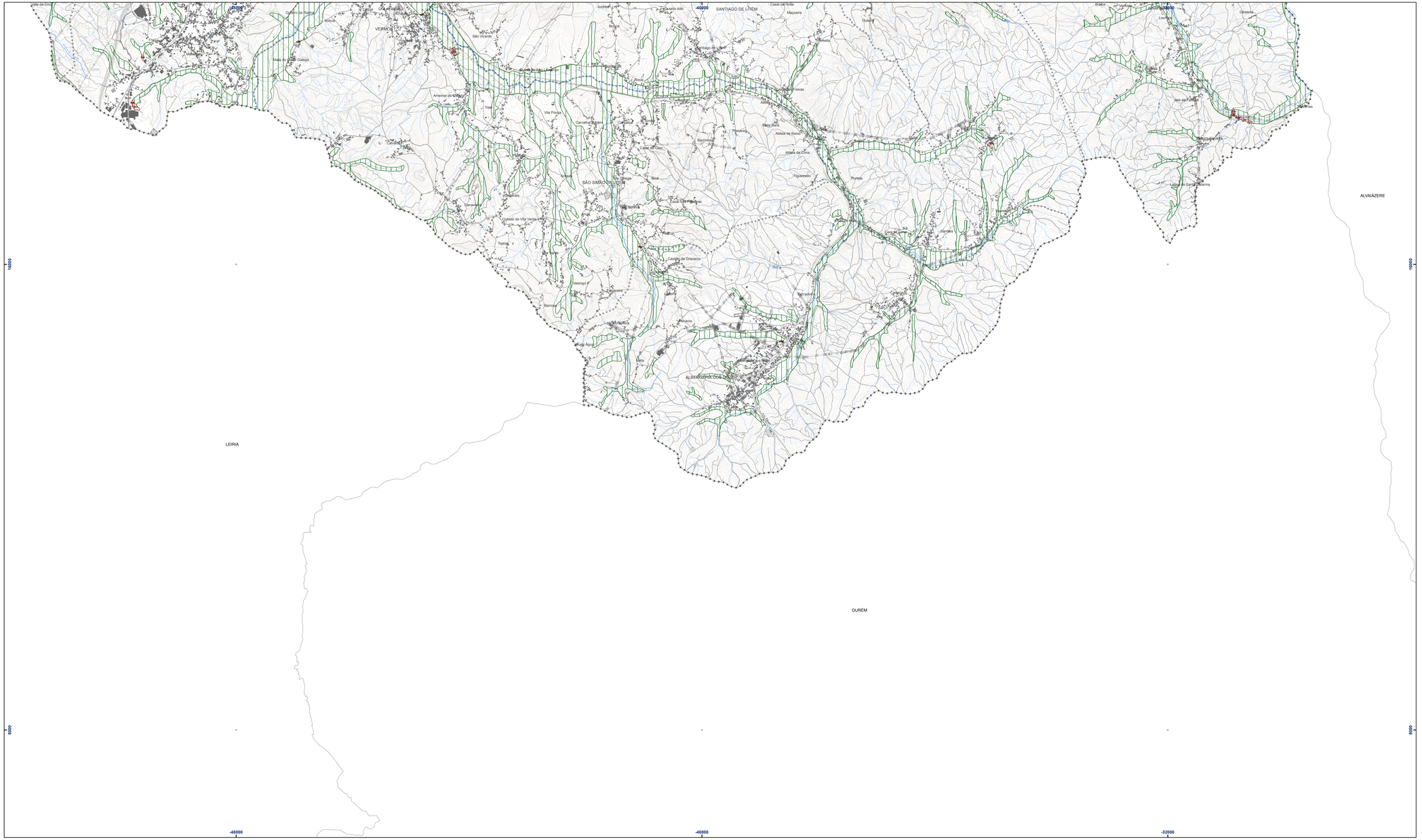
Rev. 02

Entidade proprietária da cartografia: AMLE/Municípios associados
Entidade produtora: GPU, Lda.
Data de edição: Data do voo - Julho e Novembro de 2007. Completagem de campo de Abril a Novembro 2008
Série cartográfica oficial a que pertence: SNC 10K
Data de homologação: Cartografia não homologável pela homologação. Homologação pelo IGP em 16/03/2011, processo nº 75
Sistema de referência, datum e projecção cartográfica: Elipsóide de Hayford, Projecção de Gauss-Kruger, Datum 73, Datum Altimétrico de Cascais
Exatidão posicional: Melhor ou igual que 1,5 metros (para os elementos obtidos por processos fotogramétricos, topográficos e/ou digitalização)
Exatidão temática: Erros de omissão e de comissão (excesso) inferiores a 5%
Precisão posicional nominal das saídas gráficas: 0,27 m


-48000
-40000
-32000
48000
40000
SOURE
CONDEIXA-A-NOVA
FIGUEIRA DA FOZ
PENELA
ANSIÃO
ALMAGREIRA
REDINHA
COIMBRA
Casal de Vila
Casal de Santa Antónia
Casal do Pinheiro
Casal de Cima
Casal de Baixo
Casal de Tábua


-72000
-64000
-56000
32000
24000
Oceano Atlântico
LEIRIA
MARINHA GRANDE
Vale de Cavalos
CARNIDE
Vale de Santo António
Casal Comba
Vale Fuzeiro
Vale Fuzeiro
Vale Fuzeiro


-48000
-40000
-32000
32000
24000
SOURE
ANSIÃO
POMBAL
PELARIGA
VILA CÃ
ALVAIÁZERE
LEIRIA
Santiago de Litém
Pousaflores
Chamusca
Fonte Pinheiro
Cardosos
Fonte Nova
Fonte Lima
Fonte Cova
Fonte Ferreira
Fonte Santa
Fonte Seca
Fonte Quente
Fonte Boa
Fonte Coberta
Fonte Grande
Fonte Pequena
Fonte Velha



RAN- Exclusões

RAN

Limite de Freguesia (CAOP 2012.1)

Concelho de Pombal (CAOP 2012.1)

1ª Revisão do Plano Diretor Municipal de Pombal

Câmara Municipal de Pombal

GPU

1:25000

4.ª Fase — **Proposta de Plano**

Elementos que Acompanham o Plano

03 E

0 500 m

Processo de Desafetação e Reclassificação de Solos

Proposta de Delimitação da RAN

Proposta de Delimitação/Exclusão da RAN Final

Novembro 2013

Rev. 02

Entidade proprietária da cartografia: AMLE/Municípios associados
Entidade produtora: GPU, Lda.
Data de edição: Data de voo - Julho e Novembro de 2007. Completagem de campo de Abril a Novembro 2008
Série cartográfica oficial a que pertence: SNC 10K
Sistema de referência: Sistema Nacional de Referência Geodésica homologação pelo IGP em 16/03/2011, processo nº 75
Sistema de referência, datum e projecção cartográfica: Elipsóide de Hayford, Projecção de Gauss-Kruger, Datum 73, Datum Altimétrico de Cascais
Exatidão posicional: Melhor ou igual que 1,5 metros (para os elementos obtidos por processos fotogramétricos, topográficos e/ou digitalização)
Exatidão temática: Erros de omissão e de comissão (excesso) inferiores a 5%
Precisão posicional nominal das saídas gráficas: 3,27 m