





**Zonamento**




**Solos Urbanos**

**Solos Urbanizados**



-  Zona Consolidada - Núcleo Antigo
-  Zona Consolidada - De colmatção
-  Zona Consolidada - Avenida EN 109
-  Zona de Equipamentos Existentes

- 1 - Cemitério
- 2 - Campo de Futebol / Espaço de Feira - Projeto de Requalificação
- 3 - Igreja Matriz e Centro Social
- 4 - Escola Pré-primária e Junta de Freguesia
- 5 - Escola do 1.º Ciclo
- 6 - Capela de S. João
- 7 - Parque Infantil
- 8 - Capela de S. Sebastião


**Solos cuja Urbanização é Possível Programar**

-  Zona Não Consolidada - Expansão Urbana de Baixa Densidade
-  Zona Não Consolidada - Expansão Urbana de Média Densidade
-  Zona de Equipamentos Propostos









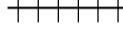
**Solos Afetos à Estrutura Ecológica**

-  Zona Verde de Proteção e/ou Enquadramento
-  Zona Verde de Proteção ao Caminho de Ferro








**Solos Rurais**


-  Zona Agroflorestal

**Acessibilidades**

-  Vias Regionais (Itinerários Principais e Complementares previstos)
-  Vias Circulares Nascente e Poente ao Carricho - Traçado Existente
-  Vias Circulares Nascente e Poente ao Carricho - Traçado Proposto
-  Via Estruturante - Avenida EN 109 - Traçado Existente
-  Via de Estrutura Urbana - Traçado Existente
-  Vias Locais Existentes
-  Vias Locais Propostas
-  Nó a estudar
-  Linha de caminho de ferro

**Limites e Outras Indicações**

-  Elementos e Componentes com Interesse Patrimonial
-  Limite das UOPG's
-  Expansão Norte do Carricho
-  Reestruturação da EN 109
-  Expansão Nascente do Carricho
-  Limite de intervenção do Plano de Urbanização
-  Zona de Proteção à Linha de Água

 Área abrangida pela Suspensão Parcial e objeto de Medidas Preventivas

|  |                                   |                |          |
|--|-----------------------------------|----------------|----------|
| <b>PU<br/>CARRIÇO</b>                              | <b>CÂMARA MUNICIPAL DE POMBAL</b> |                | <b>1</b> |
|  | FASE III - PROPOSTA FINAL         |                |          |
|  | <b>PLANTA DE ZONAMENTO</b>        |                |          |
|  | Fevereiro 2007                    | escala 1:5.000 |          |
| Sistema de Projeção Hayford-Gauss / Datum (HG D73) |                                   |                |          |