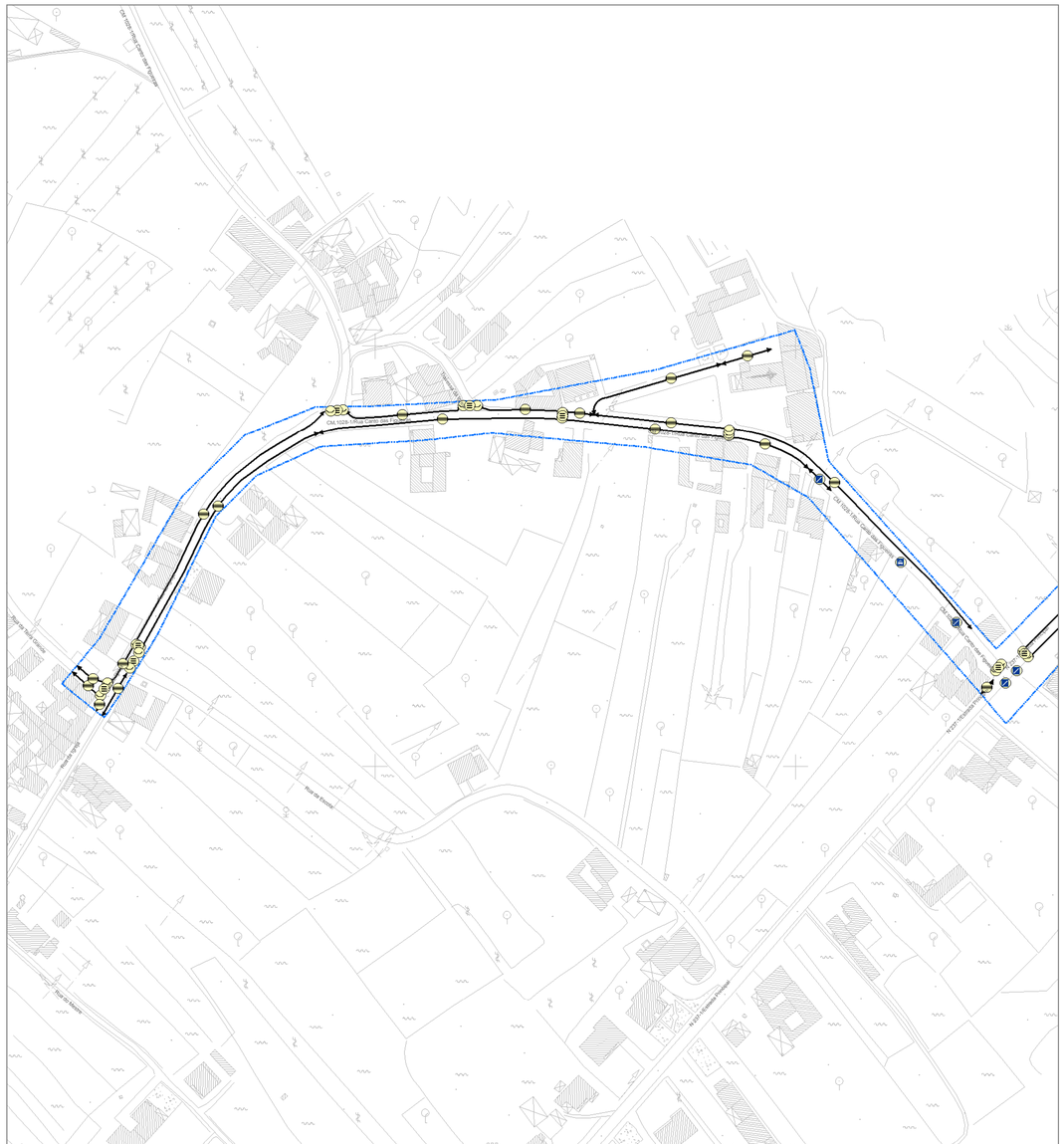


1

2

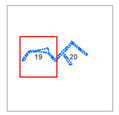


## Barreiras à Acessibilidade e Mobilidade

- Abrigo de Transportes Colectivos
- Armário (EDP, Gás, ...)
- Árvore
- Caldeira de Árvore
- Candeeiro de Iluminação Pública
- Contentor do Lixo
- Degrau, Escada ou Rampa
- Estacionamento Abusivo
- Obra ou Tapume
- Obstáculo Comercial
- Papeleira
- Passadeira a Terminar em Estacionamento
- Passadeira
- Passeio
- Pavimento Degradado
- Rebaixamento de Passeio
- Sinal de Trânsito

## Percursos Acessíveis/Inacessíveis

- Percurso Acessível
- Percurso Inacessível

Área de Intervenção

Projeto: PLANO MUNICIPAL DE PROMOÇÃO DA ACESSIBILIDADE
PROGRAMA RAMPA - MUNICÍPIO DE POMBAL

Designação: **FASE III - VERSÃO FINAL DO PLANO**
**LEVANTAMENTO, ANÁLISE E DIAGNÓSTICO**

1 : 1000

N

Conteúdo:
1 - BARREIRAS À ACESSIBILIDADE E MOBILIDADE
2 - PERCURSOS ACESSÍVEIS
**Mata Mourisca**

Data Entrega: MARÇO 2014
Data Atualização: FEVEREIRO 2015

P19

Cliente: Município de POMBAL
**Câmara Municipal de Pombal**
Largo do Cardal
3100-440 - Pombal
Tel.: +351 236 210 500 | Fax: +351 236 210 599
geral@cm-pombal.pt

Proprietário:
Av. Dr. António Barbosa de Melo, Edifício Atrium, Bloco B
Tel: 000 258 314 Ext
Fax: 000 258 314 Ext
Tel: 000 000 000 ext
geral@mdesign.pt

**Coordenação e Gestão Global**
Eng.º Paulo Teles

Equipa Técnica: Arq. Daniel Gaudo | Arq Daniela Teixeira
Arq. Pais: Ana Silva | Geog. Adriana Sá | Geog. Carla Alves
Geog. Conceição Teixeira

**Coordenação Estratégica**
Dr. Pedro Ribeiro da Silva

QUADRO DE REFERÊNCIA ESTRATÉGICO NACIONAL
PO POPH
ON2 O NOVO NORTE
UNIÃO EUROPEIA
FUNDO SOCIAL EUROPEU

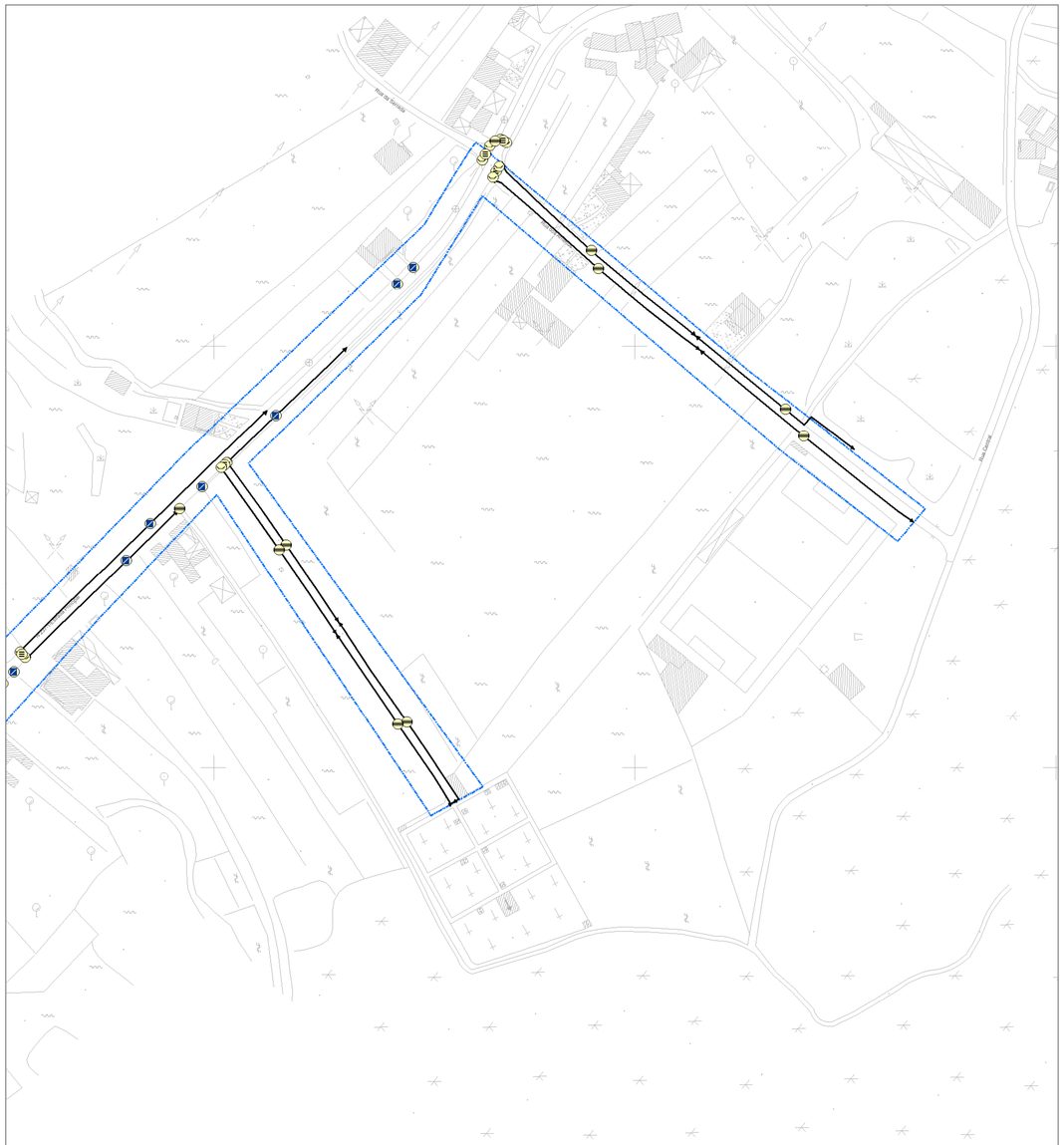


1

2

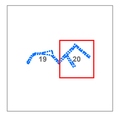


## Barreiras à Acessibilidade e Mobilidade

- Abrigo de Transportes Colectivos
- Armário (EDP, Gás, ...)
- Árvore
- Caldeira de Árvore
- Candeeiro de Iluminação Pública
- Contentor do Lixo
- Degrau, Escada ou Rampa
- Estacionamento Abusivo
- Obra ou Tapume
- Obstáculo Comercial
- Papeleira
- Passadeira a Terminar em Estacionamento
- Passadeira
- Passeio
- Pavimento Degradado
- Rebaixamento de Passeio
- Sinal de Trânsito

## Percursos Acessíveis/Inacessíveis

- Percurso Acessível
- Percurso Inacessível

Área de Intervenção

Projeto: PLANO MUNICIPAL DE PROMOÇÃO DA ACESSIBILIDADE
PROGRAMA RAMPA - MUNICÍPIO DE POMBAL

Designação: **FASE III - VERSÃO FINAL DO PLANO**
**LEVANTAMENTO, ANÁLISE E DIAGNÓSTICO**

1 : 1000
0 8 m
N

Conteúdo:
1 - BARREIRAS À ACESSIBILIDADE E MOBILIDADE
2 - PERCURSOS ACESSÍVEIS
**Mata Mourisca**

Data Entrega: MARÇO 2014
Data Levantamento: FEVEREIRO 2013

P20

Cliente: Município de POMBAL
**Câmara Municipal de Pombal**
Largo do Cardal
3100-440 - Pombal
Tel.: +351 236 210 500 | Fax: +351 236 210 599
geral@cm-pombal.pt

Proprietário:

**Coordenação e Gestão Global**
Eng.º Filipe Teles

Av. Dr. António Barbosa de Melo, 39
2829-511 Caparica - Almada
Tel: +351 212 947 188
Fax: +351 212 947 189
geo@mdesign.pt

Equipa Técnica: Arq. Daniel Gaudo | Arq.ª Daniela Teixeira
Arq. Paul. Ana Silva | Geog. Adriana Sá | Geog. Carla Alves
Geog. Conceição Teixeira

**Coordenação Estratégica**
Dr. Pedro Ribeiro da Silva

QUADRO DE REFERÊNCIA ESTRATÉGICO NACIONAL
PORTUGAL 2020

PODH
PROGRAMA OPERACIONAL DOS VALORES DA DIFERENÇA

QREN
QUADRO DE REFERÊNCIA ESTRATÉGICO NACIONAL
PORTUGAL 2007.2013

FUNDO EUROPEU DE DESENVOLVIMENTO REGIONAL